Mise à 2x2 voies de la RN 164 dans le secteur de Mûr-de-Bretagne

Etude d'impact

Annexe E6-1 : Etude agricole

SOMMAIRE

1 ANNEXE AGRICOLE 3

1.1 Rappel méthodologique et contenu de l'annexe 3

1.2 Tableaux synthétiques des exploitations agricoles impactées 4

1.3 Carte des exploitations 12

1.4 Plan de masse des sites d'exploitation dans la zone rapprochée 64

1 ANNEXE AGRICOLE

1.1 Rappel méthodologique et contenu de l'annexe

42 exploitations agricoles ont été enquêtées de façon détaillée. Cette enquête vise à recueillir les éléments permettant d'apprécier d'une part l'impact du projet sur les exploitations et d'autre part de recueillir les attentes et craintes spécifiques de chaque exploitant concerné. Il y a 22 exploitations concernées par des pertes de surfaces liées au projet.

5.1.1. Préparation

Des plans sont préparés, à partir du cadastre fourni et des ilots du RPG ceci afin de faciliter le repérage des parcelles lors de l'entretien sur place avec les exploitants. Des extraits spécifiques sont réalisés pour les fermes dont les bâtiments se situent dans l'aire d'étude.

Les principaux éléments demandés portent sur :

- Etablissement de la typologie de l'exploitation, cette partie a pour but de caractériser les grandes lignes de chaque exploitation agricole concernée.
- Structure juridique (GAEC, EARL…)
- SAU et assolement : surface en ha, orientation pratiquée
- Cheptel : types et nombre d'animaux
- Activité de diversification : tourisme, accueil à la ferme, vente directe…
- Orientation spécifique : agriculture biologique, label…
- Avenir de l'exploitation
- Age des exploitants
- Succession : incertaine, assurée, identifiée
- Projet à court ou moyen terme
- Situation réglementaire de l'exploitation
- Régime des installations classées agricoles : RSD, autorisations et ou déclaration, plans d'épandage.
- Cartographie de l'exploitation, soit de toute l'exploitation soit des terres situées autour du projet. Sur la base des parcelles repérées les surfaces situées au Sud et au Nord de la RN 164 ont été estimées
- Sièges et bâtiments d'exploitation
- Tous les sièges et bâtiments d'exploitation seront localisés.
- Pour les bâtiments situés dans l'aire d'étude rapprochée un plan de masse a été établi
- Déplacements et desserte agricole

Une analyse des déplacements est réalisée pour certaines exploitations : part des déplacements sans contraintes (autour du siège), tracé vers les parcelles éloignées, période, motif et fréquence des déplacements.

- Divers : Demande spécifique des exploitations (désenclavement, échange, accès…)

Dans cette annexe nous présentons successivement :

- **Les tableaux synthétiques des exploitations agricoles** ayant fait l'objet d'une enquête détaillée. Il s'agit essentiellement des exploitations impactées par le projet.
- **Les plans de masse des sites d'exploitations** situés dans la zone d'étude rapprochée ; rappelons qu'aucun site d'exploitation ne sera impacté par le projet.
- **Les cartes de toutes les exploitations agricoles**. Ces cartes permettent de visualiser les conséquences de l'aménagement prévu tant en terme de pertes de terres agricoles, qu'en terme de coupure d'exploitation et d'impacts sur les déplacements.

1.2Tableaux synthétiques des exploitations agricoles impactées

NUMERO	1	2	4	5	6	7
Nom	**EARL DE BOTMINY**	**LE DROGOFF Laurent**	**GAEC LE SERGENT**	**SCEA LE HIR-FOURCHON**	**EARL JEGO Gilles**	**LAVENANT Olivier**
Adresse	Botminy 22530 MUR-De-BRETAGNE	Le Botrain 22530 MUR-De-BRETAGNE	Curlan 22530 MUR-De-BRETAGNE	Curlan 22530 MUR-De-BRETAGNE	Curlan 22530 MUR-De-BRETAGNE	Kermur 22530 MUR-De-BRETAGNE
Téléphone	06.99.08.69.43	02.96.28.55.50	06.68.87.95.65	02.96.26.37.56	02.96.28.53.12 06.30.08.03.28	02.56.07.93.20
Nom	LE RAY Stéphane	LE DROGOFF Laurent	LE SERGENT André et Jacqueline	LE HIR Eric et Sylvie	JEGO Gilles	LAVENANT Olivier
Statut	EARL	Individuel	GAEC	SCEA	EARL	Individuel
Année de naissance	1970	1974	1961/1964	1973/1977	1961	
Salarié	1 occasionnel, va passer à mi-temps dans le cadre groupement d'employeur	Mme LE DROGOFF				1 salarié 4 mois par an
Cheptel	60 vaches laitières et 20 vaches allaitantes	60 vaches laitières	200 Truies naisseur-engraisseur	50 vaches laitières et 90 truies Naisseur-engraisseur	80 truies naisseur-engraisseur, 3 vaches allaitantes	92 Vaches laitières (en cours)
Epandage		cheptel et boues de l'abattoir	Toute l'exploitation	Toute l'exploitation	Toute l'exploitation et Arnaud Sauvage et Cosquer de St-Mayeux	Eric Cojean Poules pondeuses
SAU totale	90	76	137	83	26,6	66
Assolement	Blé/orge/maïs/herbe	Blé/maïs/herbe	Blé/orge/maïs grain	Blé/légume/maïs/herbe	Blé/maïs grain/Colza, prairie permanente	Blé/orge/Maïs/pois/herbe
Autre site d'exploitation	Poulancre, St-Gilles-Vieux Marché	non	Coëtnohen			
Orientation spécifique2ème site	Vaches allaitantes		hangar stockage matériel			
Activité de diversification						Entreprise semis et arrachage betterave
Projet et/ou succession		acquérir de nouvelles surfaces	Succession non encore envisagée,		Pas de succession, ira agrandir une autre exploitation	
SAU au Nord de la RN 164 après	41	52	38			24
SAU au Sud de la RN 164, après	49	13	92	79	26.6	37
Echange parcellaire	Oui si regroupement	oui	oui	oui	peu favorable	Oui
Remarques	Périmètre de captage, voie verte	Jeune exploitant, Principal impacté	Habitation impactée, et parcelles recoupées à l'emporte-pièces	Stabulation neuve		Jeune exploitant, très impacté
SAU impactée	0	10.46	10	2.62	0	6.98
Création de prairies humides en ha				1,41		

NUMERO	8	9	10	11	12	13
Nom	**EARL DU BAS DE LA LANDE**	**QUERO Gérard**	**EARL CENTRE EQUESTRE DE GUERLEDAN**	**EARL BERTHO**	**LE DENMAT Alain**	**GAEC DU STUMO**
Adresse	Le Bas de la Lande 22530 MUR-De-BRETAGNE	Rossuliet 22530 MUR-De-BRETAGNE	Treffaut 22530 MUR-De-BRETAGNE	Treffaut 22530 MUR-De-BRETAGNE	62 rue d'Argoat 22530 MUR-De-BRETAGNE	Langlo 56480 Cléguérec
Téléphone	02.96.67.10.80	02.96.26.31.98	06.50.53.74.33	02.96.28.50.36	06.87.24.24.60 / 02.96.26.31.32	02 97 39 63 87
Nom	ROLLAND Guy-Noel	QUERO Gérard	FROGER David	BERTHO Stéphane	LE DENMAT Alain	LE LU Pierre et Gildas
Statut	EARL	Individuel	EARL	EARL		GAEC DU STUMO
Année de naissance	1969	1958	1967	1967		1960/1963
Salarié						
Cheptel	3200 m² de volailles de chair	40 vaches laitières	50 chevaux et poneys	65 vaches laitières et 1500 m² volailles de chair	Porcherie désaffectée au Tréffaut	Vaches laitières
Epandage	Toute l'exploitation (le reste compostée)			Toute l'exploitation et un prêteur		
SAU totale	35	44	27 et bois	63		160
Assolement	Blé/orge/maïs/colza/pois	Blé/maïs/herbe	Prairie	Céréales/maïs/herbe		Céréales/Maïs/Herbe
Autre site d'exploitation		non				
Orientation spécifique2ème site						
Activité de diversification						Entreprise semis et arrachage betterave
Projet et/ou succession		Succession possible; gites en projet	Gites ruraux	Gites ruraux		
SAU au Nord de la RN 164 après	17	42	5	4		
SAU au Sud de la RN 164, après	16	1	22	53		160
Echange parcellaire	Oui sous réserve modalités	oui		oui		Oui
Remarques		Jeune exploitant, Principal impacté		Passage au nord pour les parcelles, Demande de préemption de la parcelle ZC 80 le 8/02/2015	Cessation d'activité au 31/12/2016	Projet poursuite d'activité herbe à éléphants (énergie)
SAU impactée	1.37	1.21	0.4	4.59	0	0
Création de prairies humides						

NUMERO	14	15	16	17	18	19
Nom	**RAULT André**	**EARL LE BIHAN**	**ETA DUBOIS**	**GITE RURAL de KERYVON**	**JAGLIN Nicolas**	**KERVENOT Michel**
Adresse	Coët Salio 22530 SAINT-GUEN	Coët Salio 22530 SAINT-GUEN	Colmain 22530 SAINT-CARADEC	Keryvon 22530 SAINT-GUEN	Le Clézio 22530 SAINT-GUEN	Le Gollot 22290 PONT-MELVEZ
Téléphone	06.13.20.90.63	06.99.06.39.79	06.70.75.59.14		06.01.24.56.90	02.96.21.89.89
Nom	RAULT André	LE BIHAN Jean-Pierre	DUBOIS Jacky		JAGLIN Nicolas	KERVENOT Michel
Statut	Individuel	EARL LE BIHAN			Individuel	Individuel
Année de naissance	1959	1966	1965		1984	1969
Salarié						
Cheptel	170 Truies Naisseur-engraisseur partiel	35 vaches laitières et 1400 places de porcs			40 vaches laitières	50 Vaches laitières
Epandage	Toute l'exploitation et prêteurs	Toute l'exploitation et EARL Philippe ANDRE et EARL du Gros chêne			Prêteur pour LE GOFF Joseph	
SAU totale	2	68	150		38	14
Assolement	Culture	Céréales/maïs/Colza/herbe	Céréales/maïs/colza		Blé/Maïs/Herbe	Herbe
Autre site d'exploitation						
Orientation spécifique2ème site						
Activité de diversification						
Projet et/ou succession	Pas de succession départ dans 3 ans					
SAU au Nord de la RN 164 après	15	38			21	
SAU au Sud de la RN 164, après		12	150		17	14
Echange parcellaire	Oui				Oui mais pas d'intérêt personnel	
Remarques	Propriétaire 15 ha, dont 13,2 ha de parcelles exploitées par l'Earl du Bois de l'Oust (n°32)	50 ha sur Saint-Guen, reste Uzel et St-Thélo à 9 km		Pas d'exploitant agricole, gites seulement	Cessation d'activité au 31/12/2016	Siège à 50 km, élevage de 50 vaches laitières, 14 ha dans le secteur
SAU impactée	0	0	0.15	4.59	0	0
Création de prairies humides						

NUMERO	20	21	22	23	24	25
Nom	**GAEC DE COET DRIEN**	**RAULT Nathalie**	**SAUVAGE Arnaud**	**LE BRIS Daniel**	**EARL de Kerguinal**	**BOUFFORT Jean-Yves;**
Adresse	Coët Drien 22530 MUR-DE-BRETAGNE	Le Quélo/Rossuliet 22530 SAINT-GUEN	Quéniquern 22530 SAINT-MAYEUX	Keryvon 22530 SAINT-GUEN	Kerguinel 22530 MUR-DE-BRETAGNE	Guergadic 22530 MUR-DE-BRETAGNE
Téléphone	02.96.26.09.74	02.96.28.54.42 09.77.52.43.23	06.11.73.85.75	06.47.60.53.68		
Nom	LEAUTE Serge, Réjane, Gilles, Hervé	RAULT Nathalie	SAUVAGE Arnaud	LE BRIS Daniel	BOUFFORT Jean-Yves	BOUFFORT Jean-Yves
Statut	GAEC	Individuelle; bi-active	Individuel	Individuel	EARL de Kerguinal	Individuel
Année de naissance	1963/1967/1966/1968	1967	1970	1957	1966	1966
Salarié						
Cheptel	115 vaches laitières et 8 vaches allaitantes	26 génisses biologiques	non	non	38 vaches allaitantes; 30000 volailles plein-air	poules : 14000
Epandage	Fientes volailles LUCAS Gérard Avilande		Gilles JEGO Curlan et Eric Cojean	Le Pottier	Prêteur pour LE GOFF Joseph	
SAU totale	180	32	121	32	25	44
Assolement	Céréales/Colza/légumes/Maïs/Herbe	Prairie/Triticale/Blé noir en biologique	Céréales/pois/colza	Céréales	Blé/Maïs/Parcours	Céréales/Maïs/Divers
Autre site d'exploitation	13 ha St-Connec, non concerné; Curlan hangar stockage céréales et azote liquide					
Orientation spécifique2ème site						
Activité de diversification						
Projet et/ou succession						
SAU au Nord de la RN 164 après	40	4	43	32		
SAU au Sud de la RN 164, après	118	24	71		25	44
Echange parcellaire	Oui si récupération de terres à Coët Drien					
Remarques	Propriétaire bâtiment agroalimentaire à Curlan	Agriculture Biologique, exploitante bi-active	Accepte en compensation terres dans un rayon de 15-20 km autour du site	Pas d'exploitant agricole, gites seulement		Projet 8 logements à Guerguadic
SAU impactée	3.37	3.78	4.12	0.71		
Création de prairies humides en ha	0,65		5,77	1,42		

NUMERO	26	27	28	29	30	31
Nom	**EARL BERTHO-LE HELLEY**	**GAEC de Carmoise**	**EARL de Gros Chêne**	**Loïc MORICE**	**EARL Philippe ANDRE**	**Mme LE POTTIER Michelle**
Adresse	Carmoise 22530 SAINT-GUEN	Carmoise 22530 SAINT-GUEN	Kerglémence 22530 SAINT-GUEN	Coët Diguo 22530 SAINT-GUEN	Colmain 22600 SAINT-CARADEC	Coët Prat 22530 SAINT-GUEN
Téléphone		06.21.60.51.84	02.96.28.54.39		06.88.23.46.79	
Nom	BERTHO Philippe;	BERTHO Natalie	BIHAN Fabien	Loïc MORICE	ANDRE Philippe	LE POTTIER Michelle
Statut	EARL	GAEC	EARL	Individuel	EARL	Individuel
Année de naissance	1965	1968/1967	1976	1962	1957	1952
Salarié						
Cheptel	800 places de porcs en engraissement et 520 places de porcelets	80 vaches laitières	45 vaches laitières	30 vaches allaitantes Label Rouge; 100 animaux au total		
Epandage	L'exploitation et le GAEC CARMOISE	Oui (EARL BERTHO-LE HELLEY)	oui inscrit au plan de EARL LE BIHAN et LE GOFF (St-Guen)		GELAGRI; EARL GUILLAUME-LE BOT; EARL LE BIHAN	
SAU totale	43	90	47	32	110	43 ha dont 15 à Coët Prat, reste à Méléac
Assolement	Blé/Maïs/Herbe	Blé/Maïs/Herbe	Blé/Maïs/Herbe/Légumes	Blé/Maïs/Herbe	Blé semences/Légumes/Semences fourragères	Cultures
Autre site d'exploitation						
Orientation spécifique2ème site						
Activité de diversification						
Projet et/ou succession				Bi-active, fils au lycée agricole		
SAU au Nord de la RN 164 après	8	13	41	6	35	7
SAU au Sud de la RN 164, après	31	71	3	47	73	
Echange parcellaire	Oui	Oui			Oui	
Remarques			Aucun animal au Sud de la 4 vois	Bi-actif en raison de mauvaise conjoncture		Exploitation par entreprise en complément de retraite
SAU impactée	4.91	0.21	0.00	6.57	0.15	0.47
Création de prairies humides						

NUMERO	32	33	34	35	36	37
Nom	**EARL du Bois de l'Oust**	**SCEA CHEVALLIER & EARL du MAREU**	**EARL LA GOYENNE**	**EARL AVI-CULTURE;**	**M. LE MARCHAND JF**	**GAEC de PORS-POHON,**
Adresse	Kerfagot 22460 ALLINEUC	Le Pors Thomas 22530 SAINT-GUEN	La Goyenne 22530 SAINT-GUEN	La Croix de St Quidic 22600 SAINT-CARADEC	Lotavy 22530 SAINT-GUEN	Pors Pohon 22530 CAUREL
Téléphone	06.60.49.07.65	06.07.88.79.65	02.96.26.04.18		02.96.26.08.21	06.73.72.52.84
Nom	CHOUPAUX Jean-Claude;	CHEVALIER Guy	LE POTTIER Jean-Yves	LE CORRE Hervé	LE MARCHAND JF	MMMme. COJEAN
Statut	EARL	SCEA et EARL	EARL	EARL	Individuel	GAEC
Année de naissance	1965	1964/1967	1960	1963	1958	1966/1966/1988
Salarié						
Cheptel	60 vaches laitières	150 000 poulettes	60 vaches laitières; et 125 truies naisseur-engraisseur	Volailles de chair	130 truies naisseur-engraisseur	80 vaches laitières; 57 vaches allaitantes et 1200 m² de volaille s de chair
Epandage	inscrit épandage de M. RAULT André	Pas de prêteurs, fientes transsformées et normalisées	Prêteur M. LE BRIS Daniel	Prêteur de terres à Hémonstoir, non concerné	3 prêteurs (GAEC de Carmoise; GALLERNE JN et CAREL JP)	exploitation
SAU totale	100	100	104	80	38	142
Assolement	Céréales/Maïs/Herbe	Céréales/colza	Blé/Maïs/Herbe	Céréales/Mais/Colza/divers	Cultures	Céréales/Maïs/Herbe
Autre site d'exploitation						
Orientation spécifique2ème site						
Activité de diversification						
Projet et/ou succession				Oui, 2 enfants	Inconnu	
SAU au Nord de la RN 164 après	39	87	100	11		117
SAU au Sud de la RN 164, après	42	18	2	64	37	20
Echange parcellaire	Oui	Oui	Oui	Oui	Oui	
Remarques	Echange 32 et 27 au bord RN 164					
SAU impactée	1.99	0.00	1.13	5.85	0.00	1.72
Création de prairies humides						

NUMERO	38	39	40	41	42	43
Nom	**M. LE GOFF Joseph**	**Georges LAHAI**	**SCEA KERGUILLAUME**	**GAEC de LOHAN;**	**PASCO Maurice**	**GAEC de KERVOS;**
Adresse	Lotavy 22530 SAINT-GUEN	La Lande du Peltier 22530 CAUREL	Kerguillaume 22530 MUR-DE-BRETAGNE	Lohan 22460 LE QUILLIO	Le Parc 22460 LE QUILLIO	Kervos 22530 MUR-DE-BRETAGNE
Téléphone	02.96.26.08.75 ou 06.10.29.10.17	02.96.28.59.33 (ou 02.96.28.57.89)	06.83.27.55.63	06.89.47.45.38	06.01.71.27.27	
Nom	LE GOFF Joseph	Georges LAHAI	LAVENANT Yves-Marie	COLLIN Frédéric; HUBY Gwenaël	PASCO Maurice	Videlo Patrick et Yannick
Statut	Individuel		SCEA, bientôt modifiée	EARL	Individuel	GAEC
Année de naissance	1958		1985	1985	1942	1959/1969
Salarié						
Cheptel	146 places d'engraissement et 480 places de porcelets	Vaches laitières	45 vaches laitières; et 35 bœufs, BIOLOGIQUE	120 vaches laitières et 760 places de porcs en engraissement	3 vaches, quelques chevaux	130 vaches laitières et 1200 m² de volaille s de chair
Epandage	inscrit épandage de M. JACGLIN et EARL du Gros Chêne			Toute l'exploitation		L'exploitation
SAU totale	49.8		95	136	90	280
Assolement	Céréales/Colza		Blé/Maïs/Herbe/Chanvre; BIOLOGIQUE	Céréales/MaÏs/Herbe	Sarrasin/Céréales/herbe BIOLOGIQUE	Céréales/Maïs/Herbe/Divers
Autre site d'exploitation						
Orientation spécifique2ème site						
Activité de diversification						
Projet et/ou succession	Inconnue				Inconnue	
SAU au Nord de la RN 164 après		2	62	126	41 ha (repérage partiel)	29
SAU au Sud de la RN 164, après	48		32	1	0	122 (repérage partiel)
Echange parcellaire	Oui		Oui	Oui		Oui (non concerné)
Remarques		Refus d'enquête	Orientation BIOLOGIQUE		Orientation BIOLOGIQUE	
SAU impactée	0	0.28	0.00	0.00	0.00	0.00
Création de prairies humides						

NUMERO	**44**
Nom	**GAEC JACGLIN**
Adresse	Kerlan 22530 SAINT-GILLES-VIEUX-MARCHE
Téléphone	06.63.18.19.29
Nom	MMme JAGLIN Jean-Pierre et Claudine; M. JAGLIN José
Statut	GAEC
Année de naissance	1958/1966/1988
Salarié	
Cheptel	100 Vaches laitières et la suite (250 UGB)
Epandage	Cyril JAGLIN au Quillio, lisier de porcs, dont la parcelle impactée
SAU totale	132
Assolement	Céréales/Lupin/Betterave/MaÏs/Herbe
Autre site d'exploitation	
Orientation spécifique2ème site	
Activité de diversification	
Projet et/ou succession	
SAU au Nord de la RN 164 après	130
SAU au Sud de la RN 164, après	
Echange parcellaire	
Remarques	foncière, compte tenu de la trop faible proportion de parcelles aptes à la culture.
SAU impactée	2.44
Création de prairies humides	

1.3 Carte des exploitations

Exploitation 1 EARL DE Botminy : vue d'ensemble après-projet

Emprise au sol du projet et des mesures compensatoires

OA : Ouvrages de franchissement

OA1 OA2 OA3 OA4 OA5 OA6 OA7

Site(s) d'exploitation

Parcelles non impactées

Parcelles impactées mais exploitables

Délaissés non exploitables

Parcelles perdues

Trajet

Trajet après

0 0,5 1 km

Exploitation 2 M. LE DROGOFF Laurent : vue d'ensemble

Emprise au sol du projet et des mesures compensatoires

OA : Ouvrages de franchissement

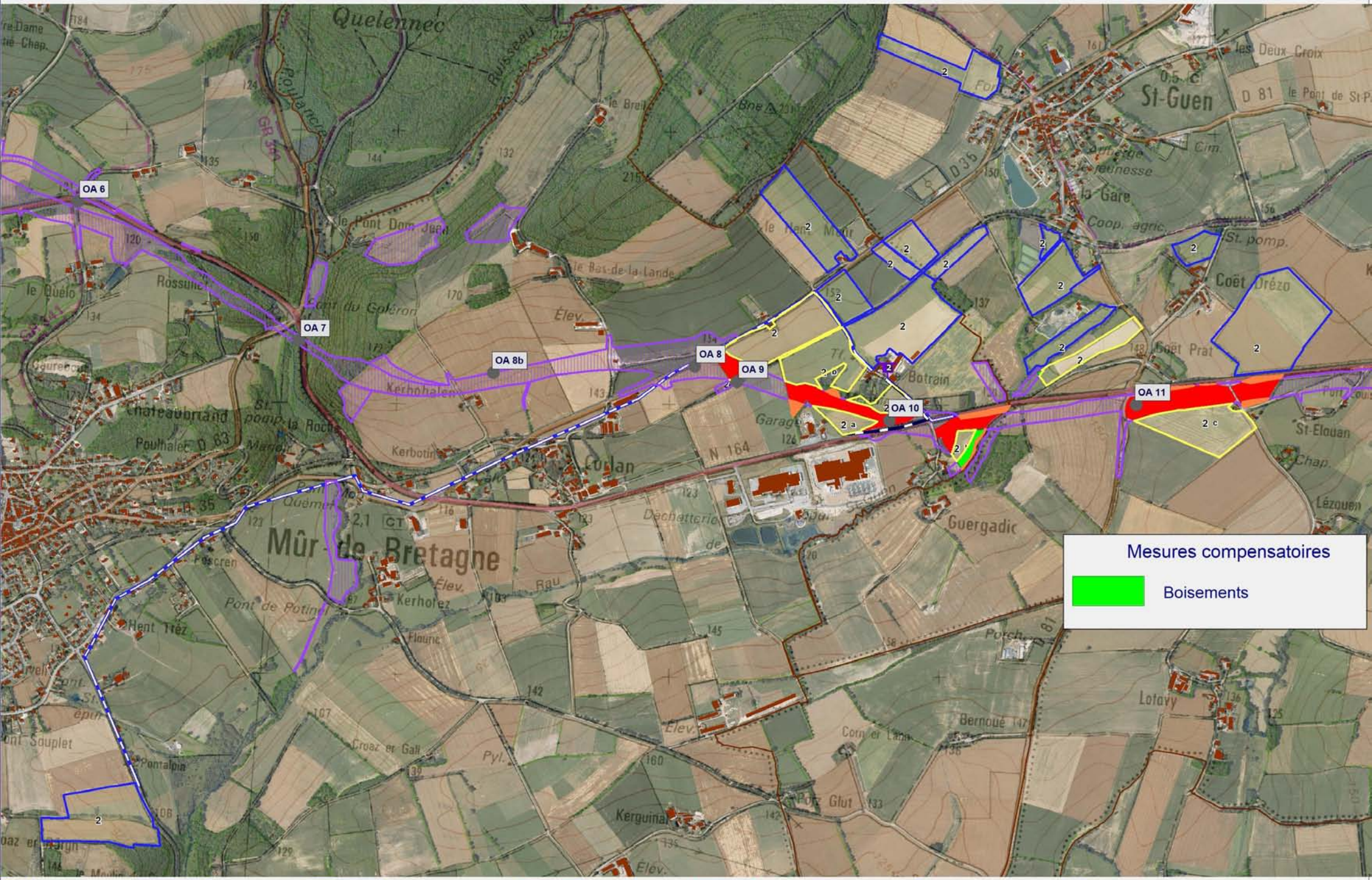

Site(s) d'exploitation | Parcelles non impactées | Parcelles impactées mais exploitables | Délaissés non exploitables | Parcelles perdues | Trajet | Trajet après

0 250 500 m

Exploitation 2 M. LE DROGOFF Laurent : autour du site

Emprise au sol du projet et des mesures compensatoires

OA : Ouvrages de franchissement

Situation actuelle

Situation après projet

Mesures compensatoires

Boisements

OA 9

OA 10

0 100 200 m

Site(s) d'exploitation

Parcelles non impactées

Parcelles impactées mais exploitables

Délaissés non exploitables

Parcelles perdues

Trajet

Trajet après

Exploitation 4 GAEC LE SERGENT : vue d'ensemble

Emprise au sol du projet et des mesures compensatoires

OA : Ouvrages de franchissement

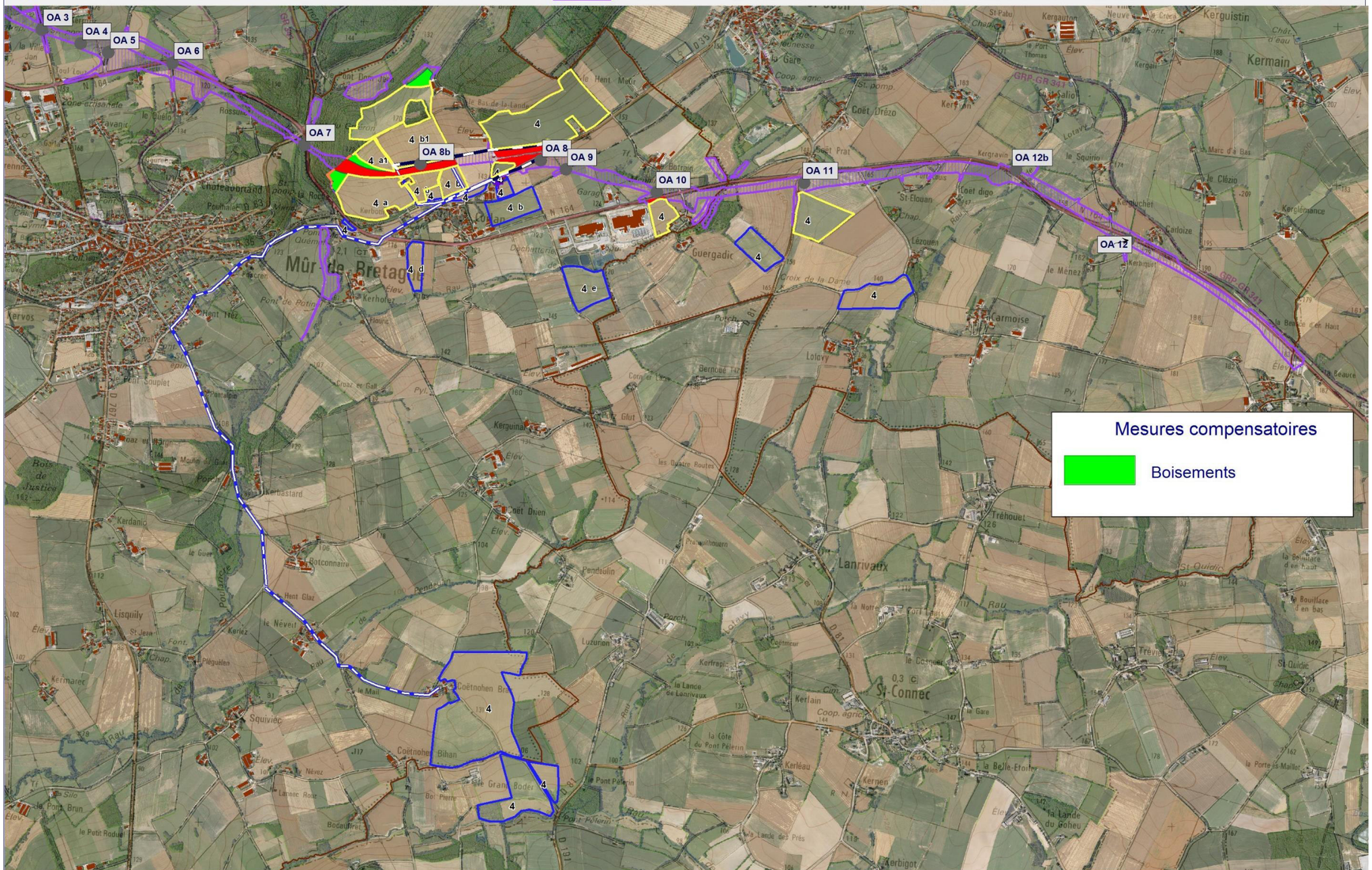

Site(s) d'exploitation | Parcelles non impactées | Parcelles impactées mais exploitables | Délaissés non exploitables | Parcelles perdues | Trajet | Trajet après

0 0,5 1 km

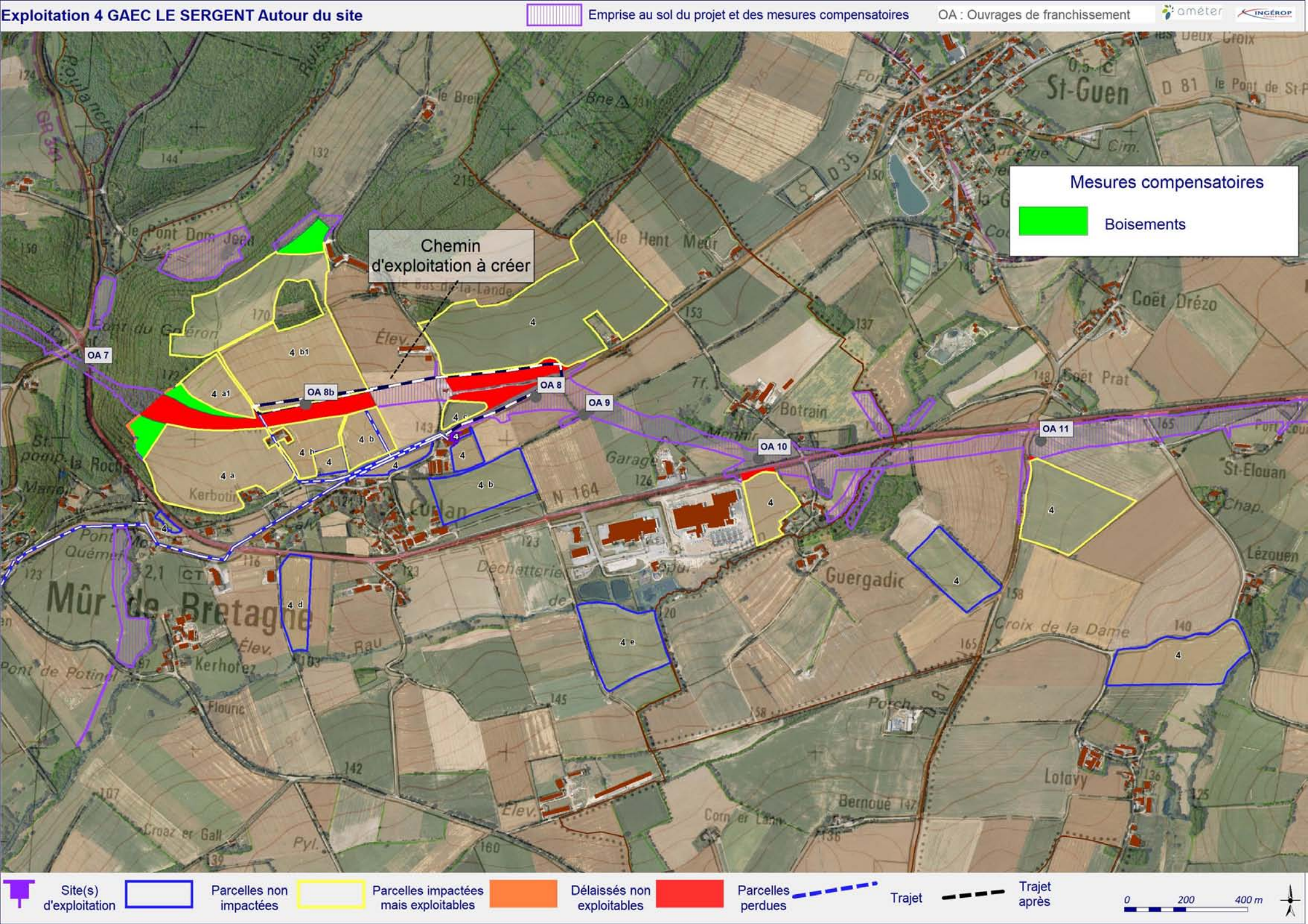
Exploitation 4 GAEC LE SERGENT Autour du site
Emprise au sol du projet et des mesures compensatoires
OA : Ouvrages de franchissement
Mesures compensatoires
Boisements
Chemin d'exploitation à créer
OA 7
OA 8b
OA 8
OA 9
OA 10
OA 11
Mûr-de-Bretagne
Guergadic
St-Guen
Coët Drézo
St-Elouan
Botrain
Curlan
Kerhoez
Flouric
Lotavy
Bernoué
Site(s) d'exploitation
Parcelles non impactées
Parcelles impactées mais exploitables
Délaissés non exploitables
Parcelles perdues
Trajet
Trajet après
0
200
400 m

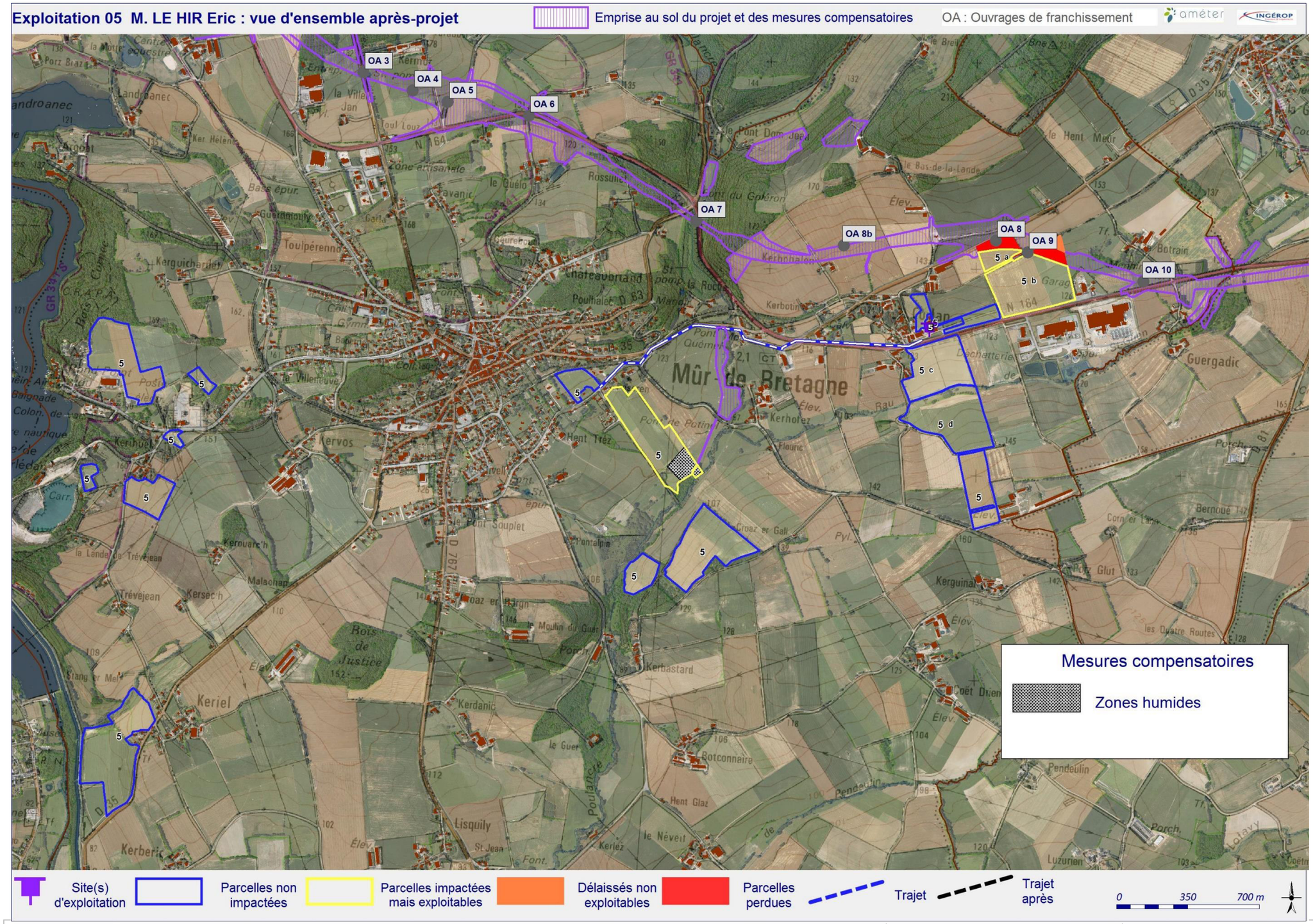
Exploitation 05 M. LE HIR Eric : vue d'ensemble après-projet
Emprise au sol du projet et des mesures compensatoires
OA : Ouvrages de franchissement
OA 3
OA 4
OA 5
OA 6
OA 7
OA 8b
OA 8
OA 9
OA 10
5 a
5 b
5 c
5 d
Mûr-de-Bretagne
Mesures compensatoires
Zones humides
Site(s) d'exploitation
Parcelles non impactées
Parcelles impactées mais exploitables
Délaissés non exploitables
Parcelles perdues
Trajet
Trajet après
0
350
700 m

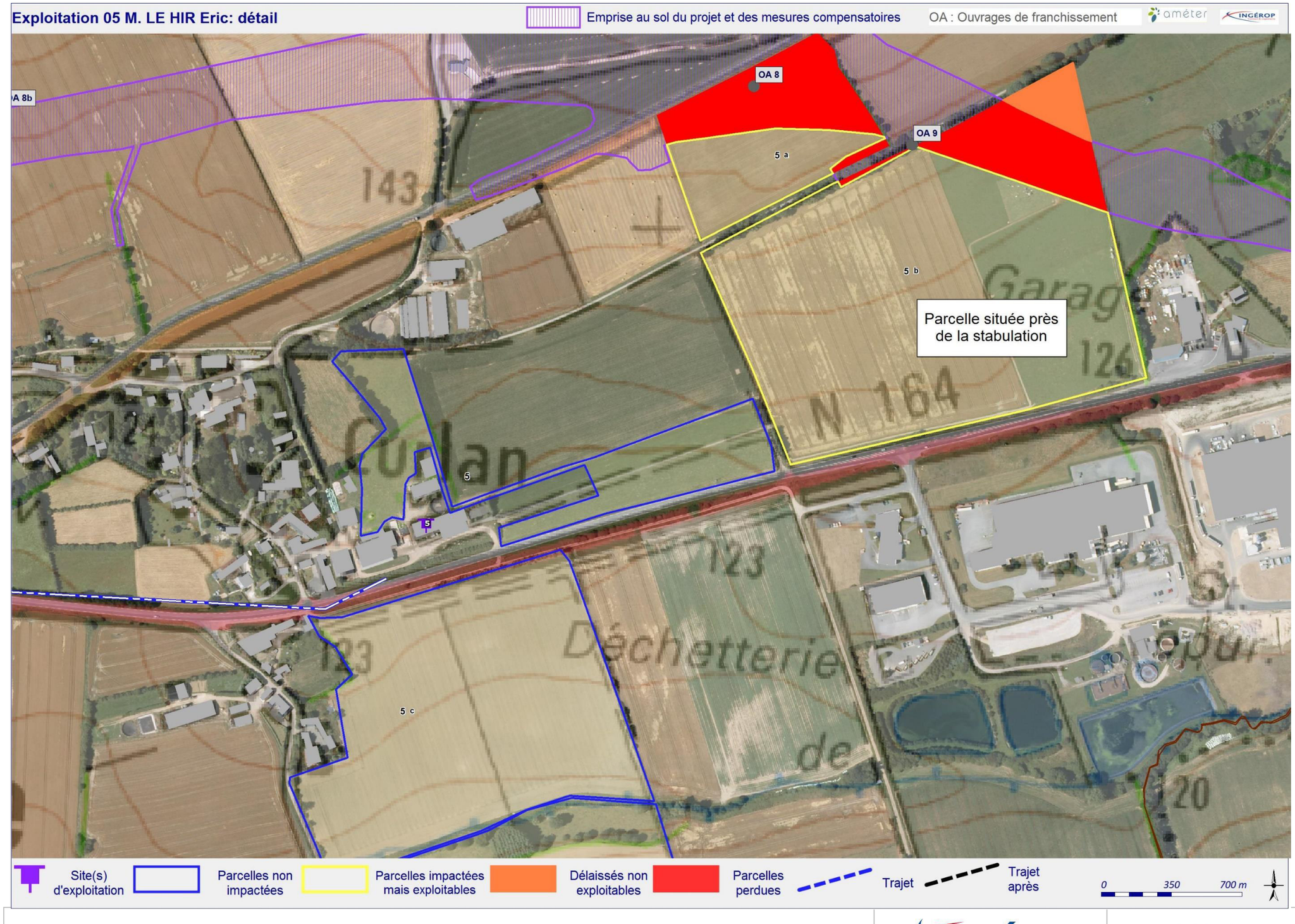
Exploitation 05 M. LE HIR Eric: détail
Emprise au sol du projet et des mesures compensatoires
OA : Ouvrages de franchissement
OA 8b
OA 8
OA 9
5 a
5 b
5 c
Parcelle située près de la stabulation
143
124
123
126
120
N 164
Site(s) d'exploitation
Parcelles non impactées
Parcelles impactées mais exploitables
Délaissés non exploitables
Parcelles perdues
Trajet
Trajet après
0
350
700 m

Exploitation 6 EARL JEGO Gilles : vue d'ensemble après projet

Emprise au sol du projet et des mesures compensatoires

OA : Ouvrages de franchissement

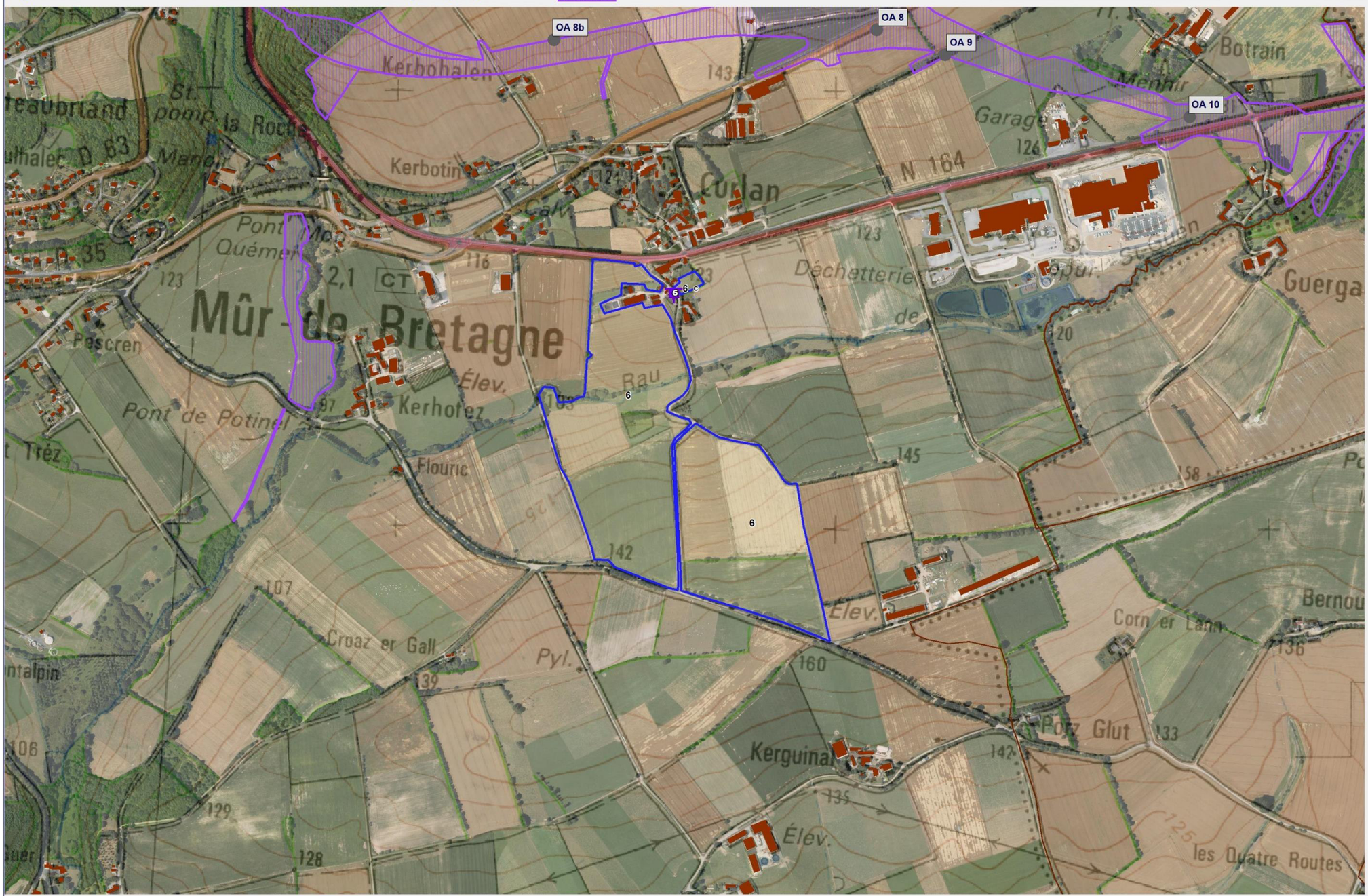

Site(s) d'exploitation | Parcelles non impactées | Parcelles impactées mais exploitables | Délaissés non exploitables | Parcelles perdues | Trajet | Trajet après

0 35 70 m

Exploitation 7 M. LAVENANT Olivier : vue d'ensemble après-projet

Emprise au sol du projet et des mesures compensatoires

OA : Ouvrages de franchissement

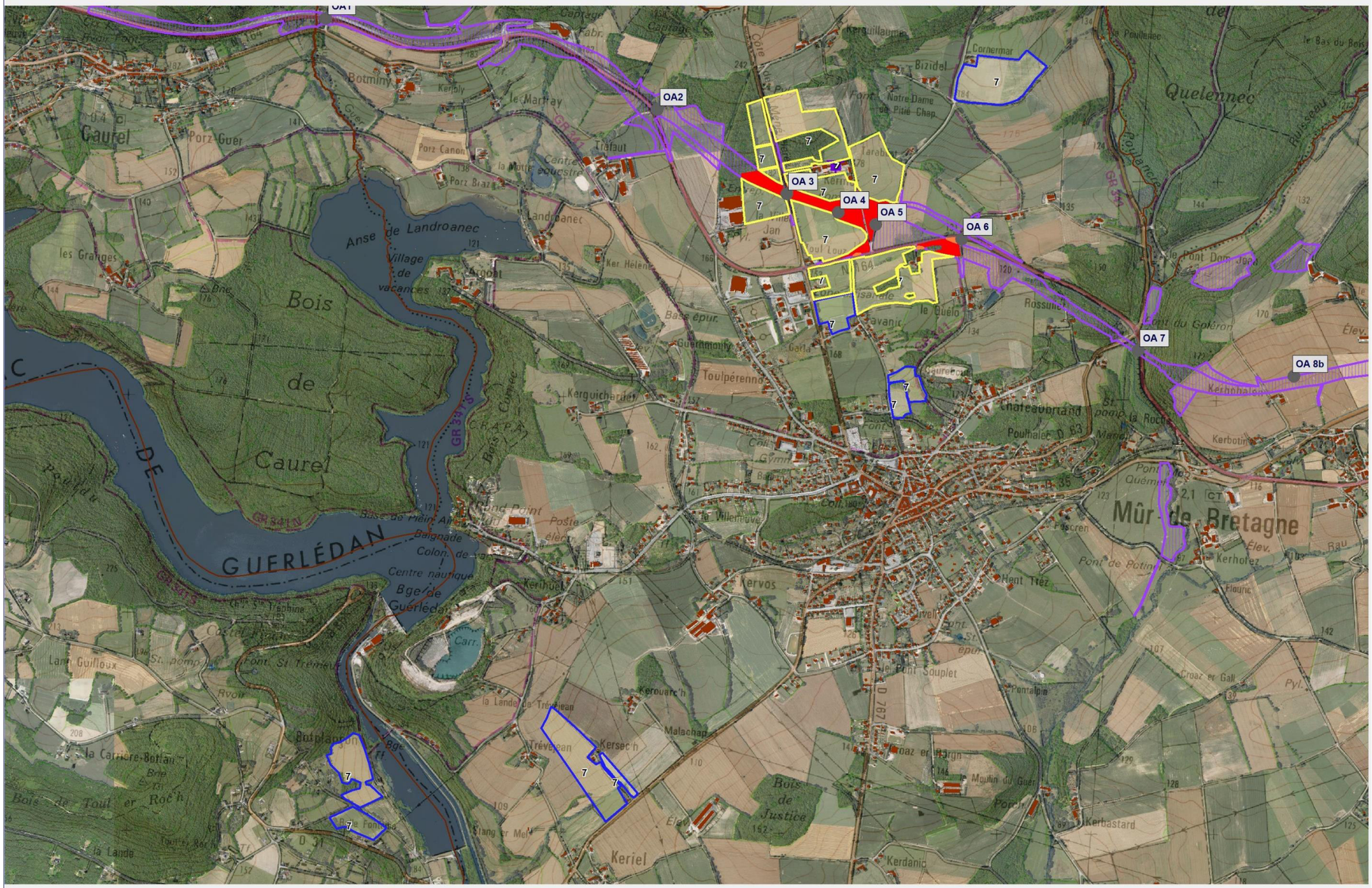

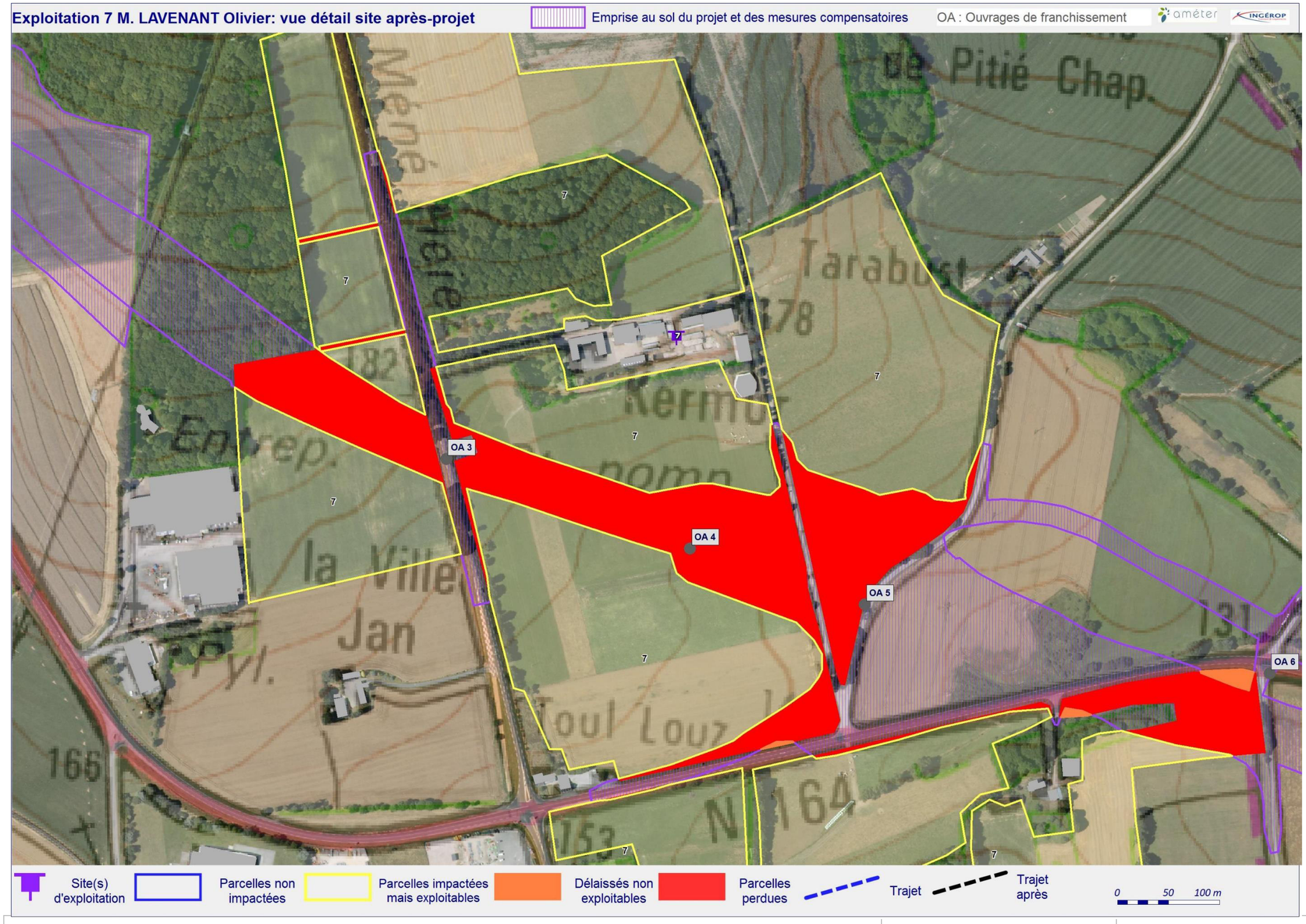
Exploitation 7 M. LAVENANT Olivier: vue détail site après-projet
Emprise au sol du projet et des mesures compensatoires
OA : Ouvrages de franchissement
OA 3
OA 4
OA 5
OA 6
7
Site(s) d'exploitation
Parcelles non impactées
Parcelles impactées mais exploitables
Délaissés non exploitables
Parcelles perdues
Trajet
Trajet après
0 50 100 m

Exploitation 8 EARL du Bas de la Lande : vue d'ensemble

Emprise au sol du projet et des mesures compensatoires

OA : Ouvrages de franchissement

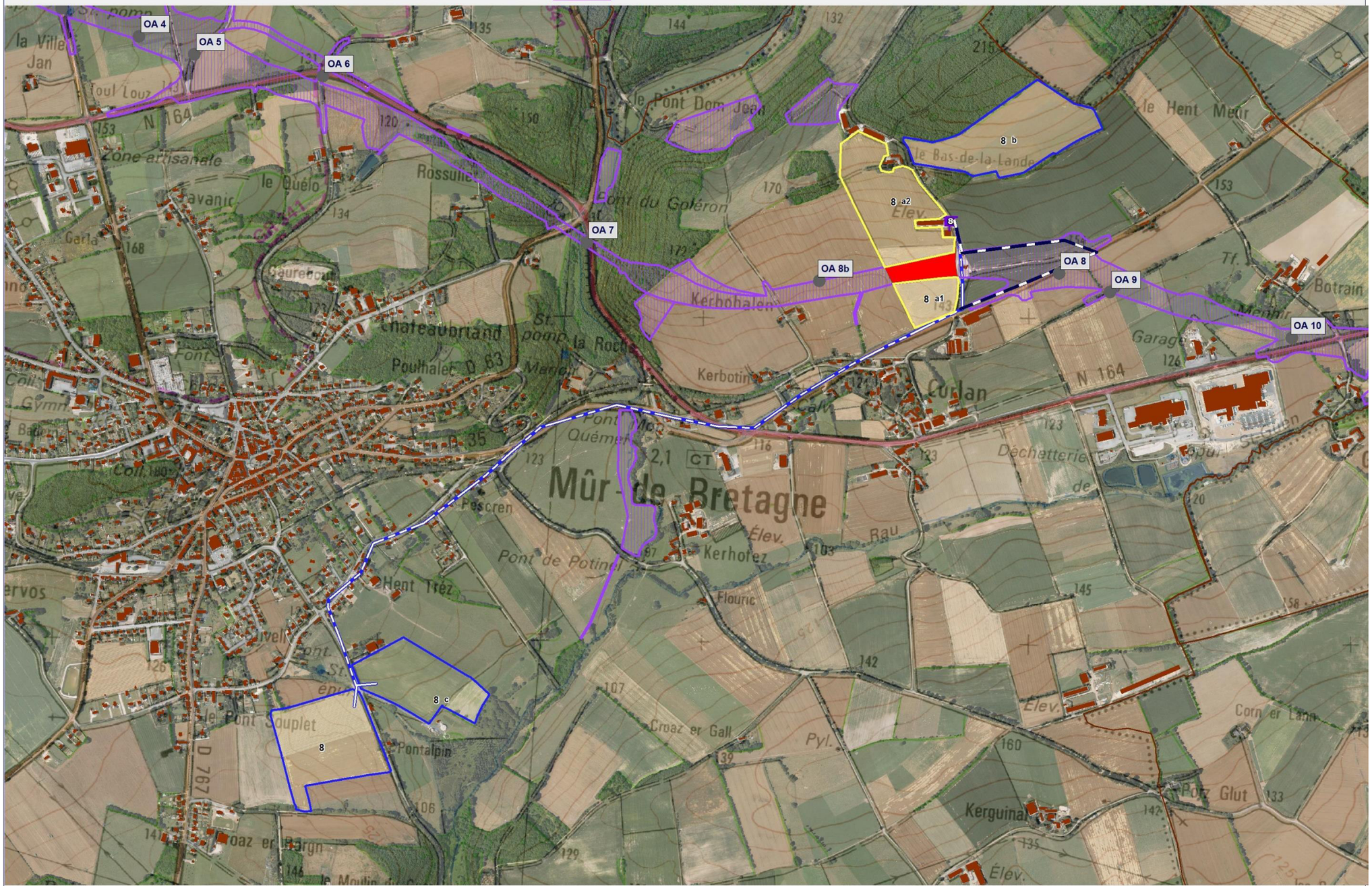

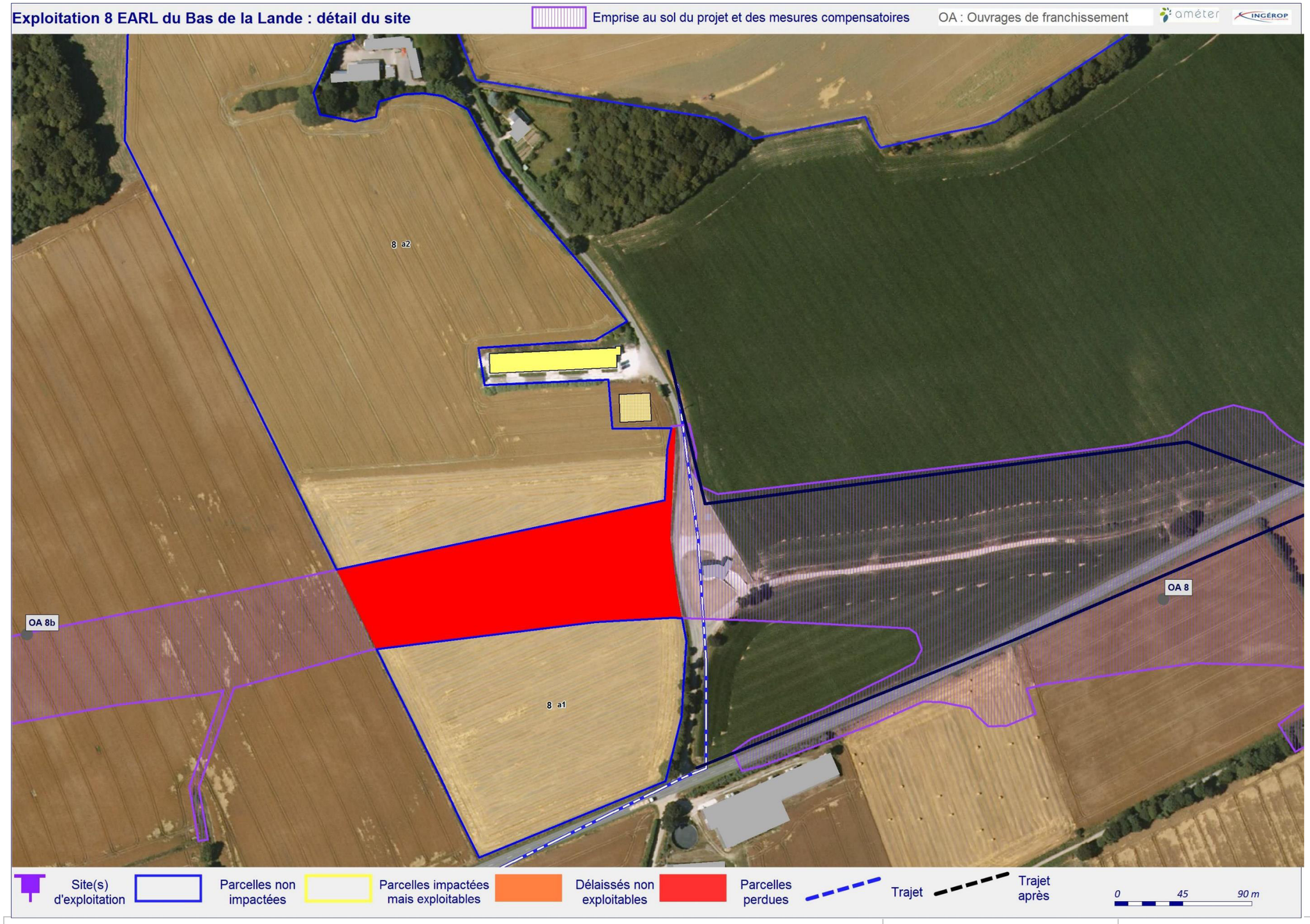
Exploitation 8 EARL du Bas de la Lande : détail du site
Emprise au sol du projet et des mesures compensatoires
OA : Ouvrages de franchissement
ameter
INGÉROP
8 a2
8 a1
OA 8b
OA 8
Site(s) d'exploitation
Parcelles non impactées
Parcelles impactées mais exploitables
Délaissés non exploitables
Parcelles perdues
Trajet
Trajet après
0
45
90 m

Exploitation 9 M. QUERO Gérard : vue d'ensemble après-projet

Emprise au sol du projet et des mesures compensatoires

OA : Ouvrages de franchissement

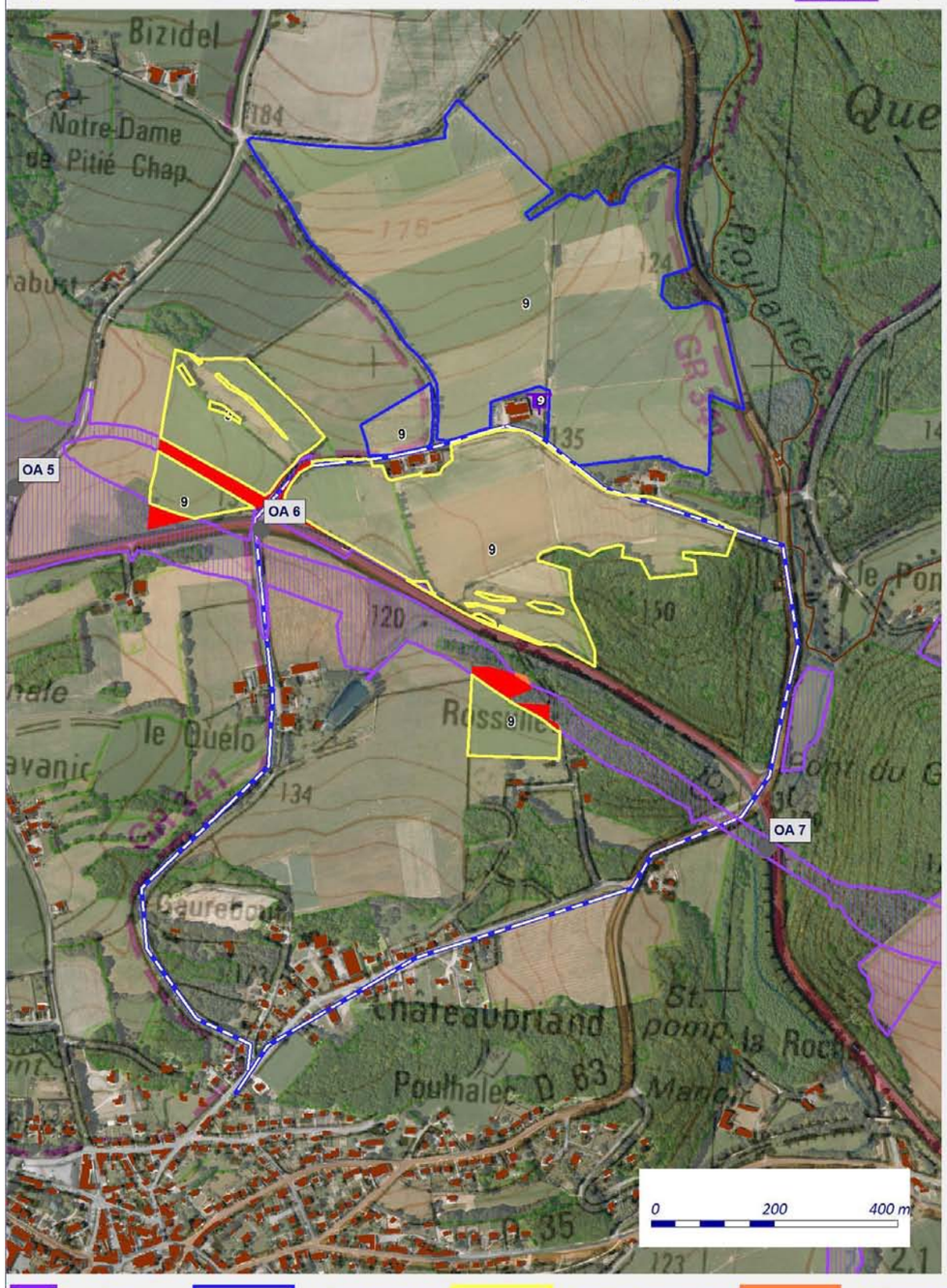

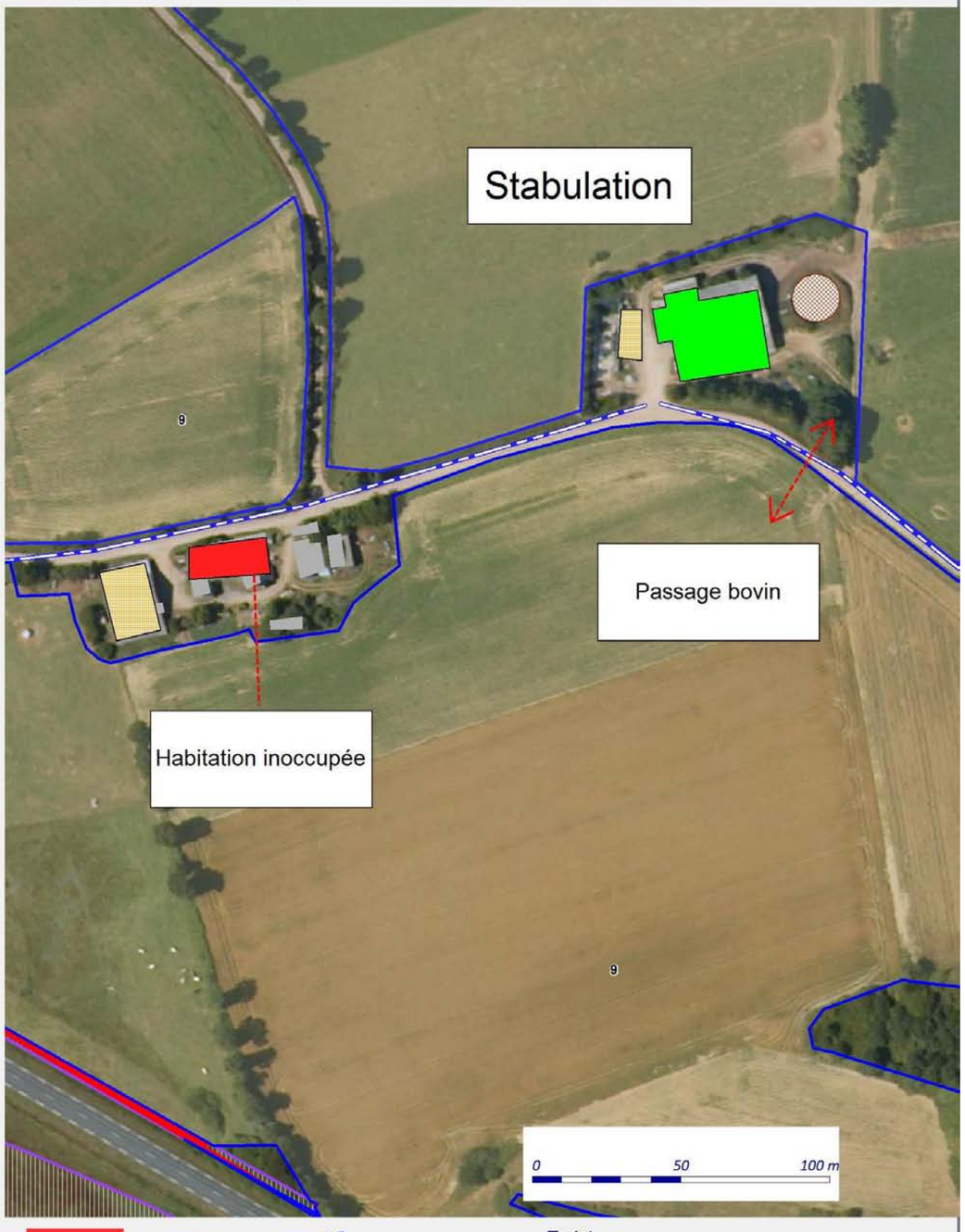

Site(s) d'exploitation | Parcelles non impactées | Parcelles impactées mais exploitables | Délaissés non exploitables | Parcelles perdues | Trajet | Trajet après

Exploitation 10 Centre Equestre de Guerlédan : vue après-projet

Emprise au sol du projet et des mesures compensatoires

OA : Ouvrages de franchissement

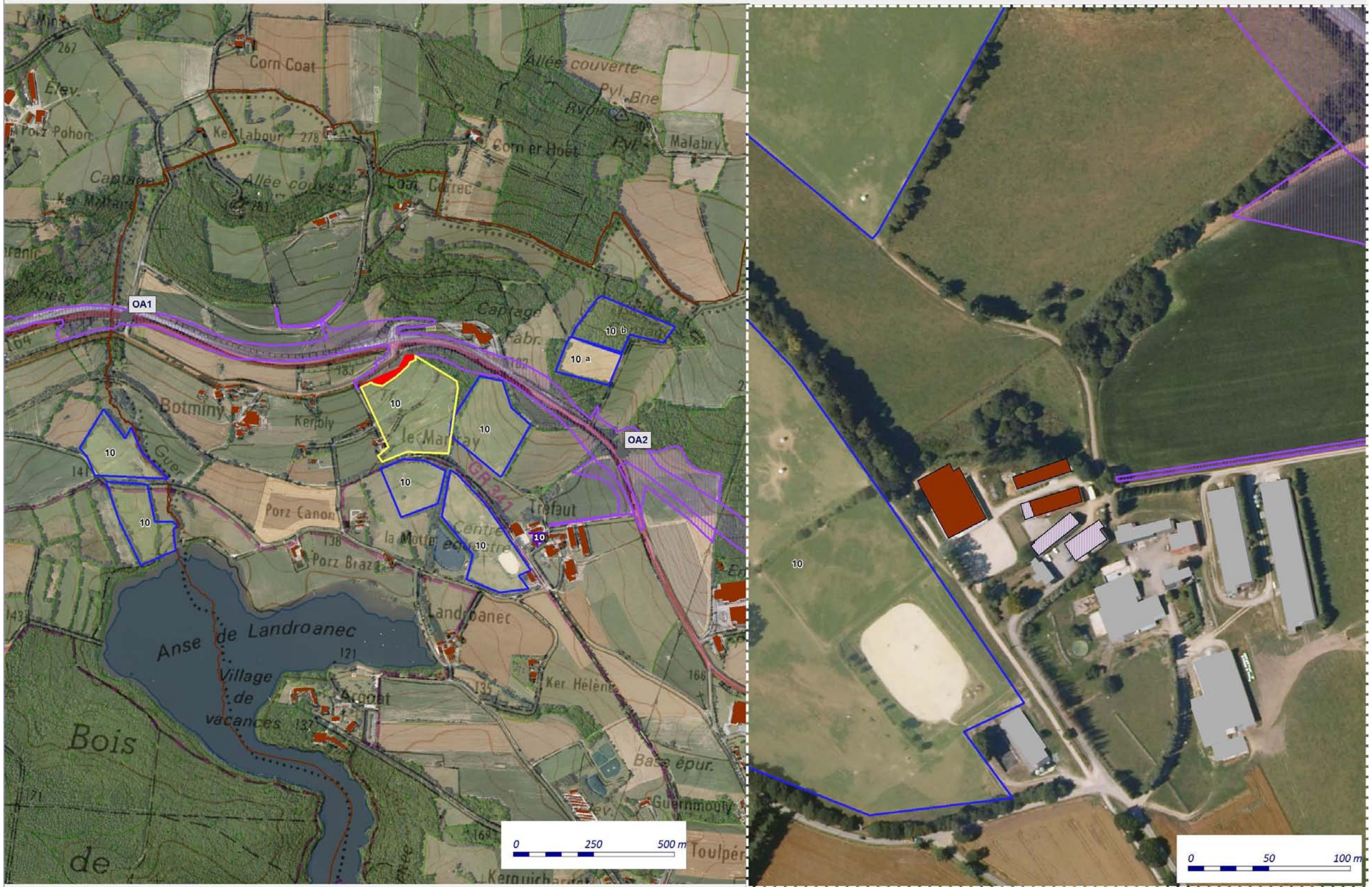

Site(s) d'exploitation | Parcelles non impactées | Parcelles impactées mais exploitables | Délaissés non exploitables | Parcelles perdues | Trajet | Trajet après

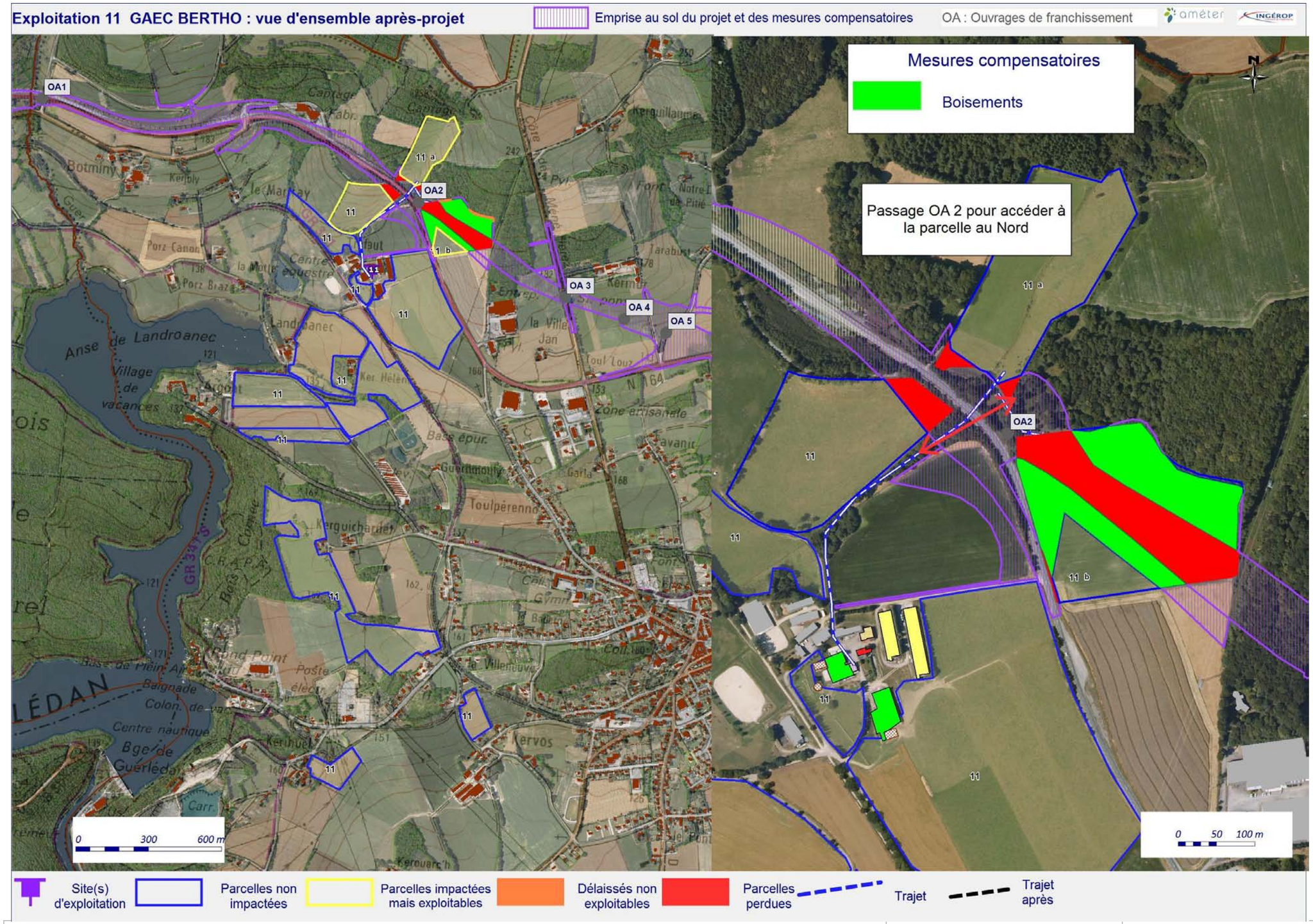
Exploitation 11 GAEC BERTHO : vue d'ensemble après-projet
Emprise au sol du projet et des mesures compensatoires
OA : Ouvrages de franchissement
OA1
OA2
OA 3
OA 4
OA 5
11 a
11 b
11
Mesures compensatoires
Boisements
Passage OA 2 pour accéder à la parcelle au Nord
0 300 600 m
0 50 100 m
Site(s) d'exploitation
Parcelles non impactées
Parcelles impactées mais exploitables
Délaissés non exploitables
Parcelles perdues
Trajet
Trajet après

Exploitation 13 GAEC DU STUMO : vue d'ensemble après-projet

Emprise au sol du projet et des mesures compensatoires

OA : Ouvrages de franchissement

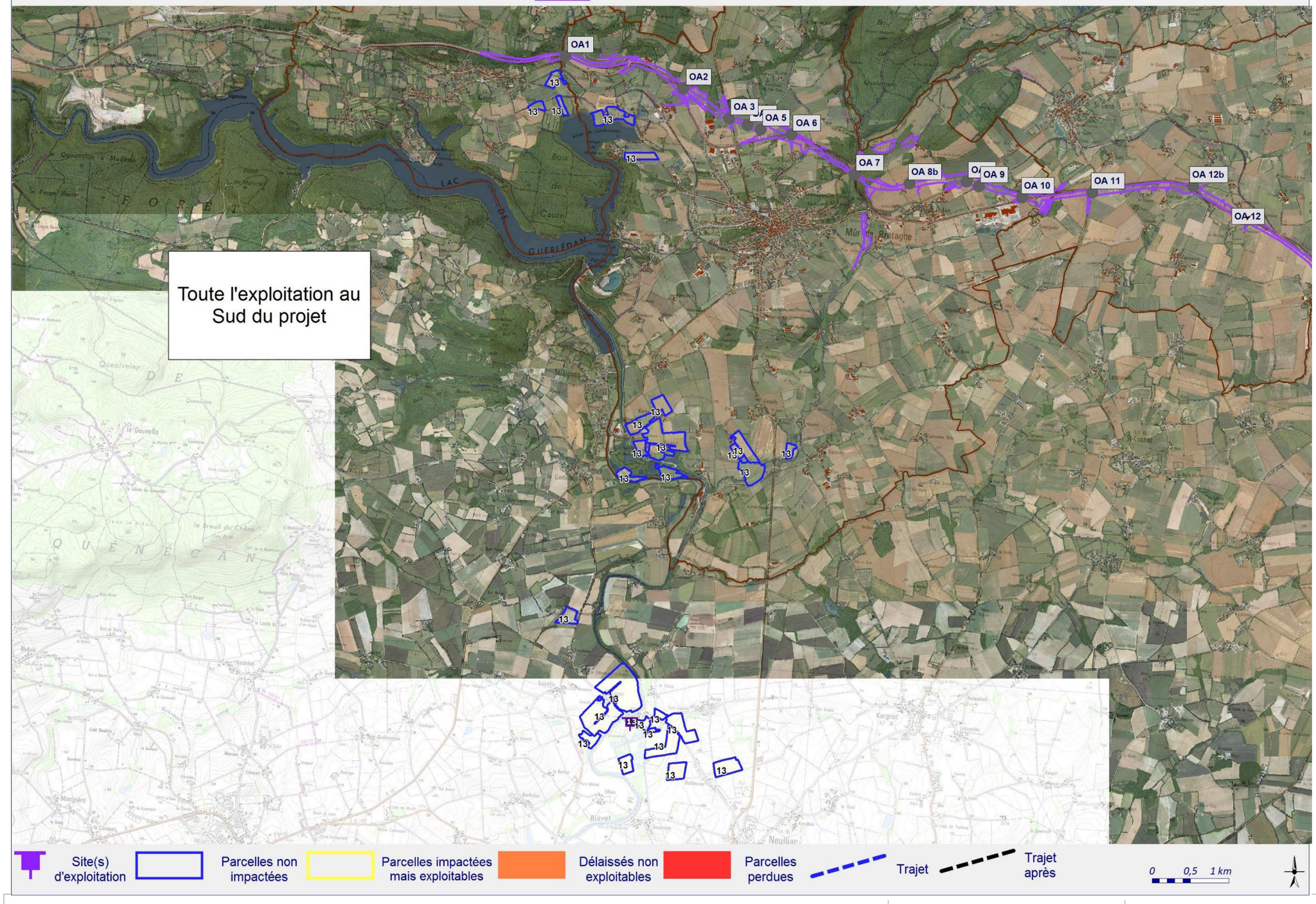

Site(s) d'exploitation | Parcelles non impactées | Parcelles impactées mais exploitables | Délaissés non exploitables | Parcelles perdues | Trajet | Trajet après

0 0,5 1 km

Exploitation 14 RAULT André : vue d'ensemble après-projet

Emprise au sol du projet et des mesures compensatoires

OA : Ouvrages de franchissement

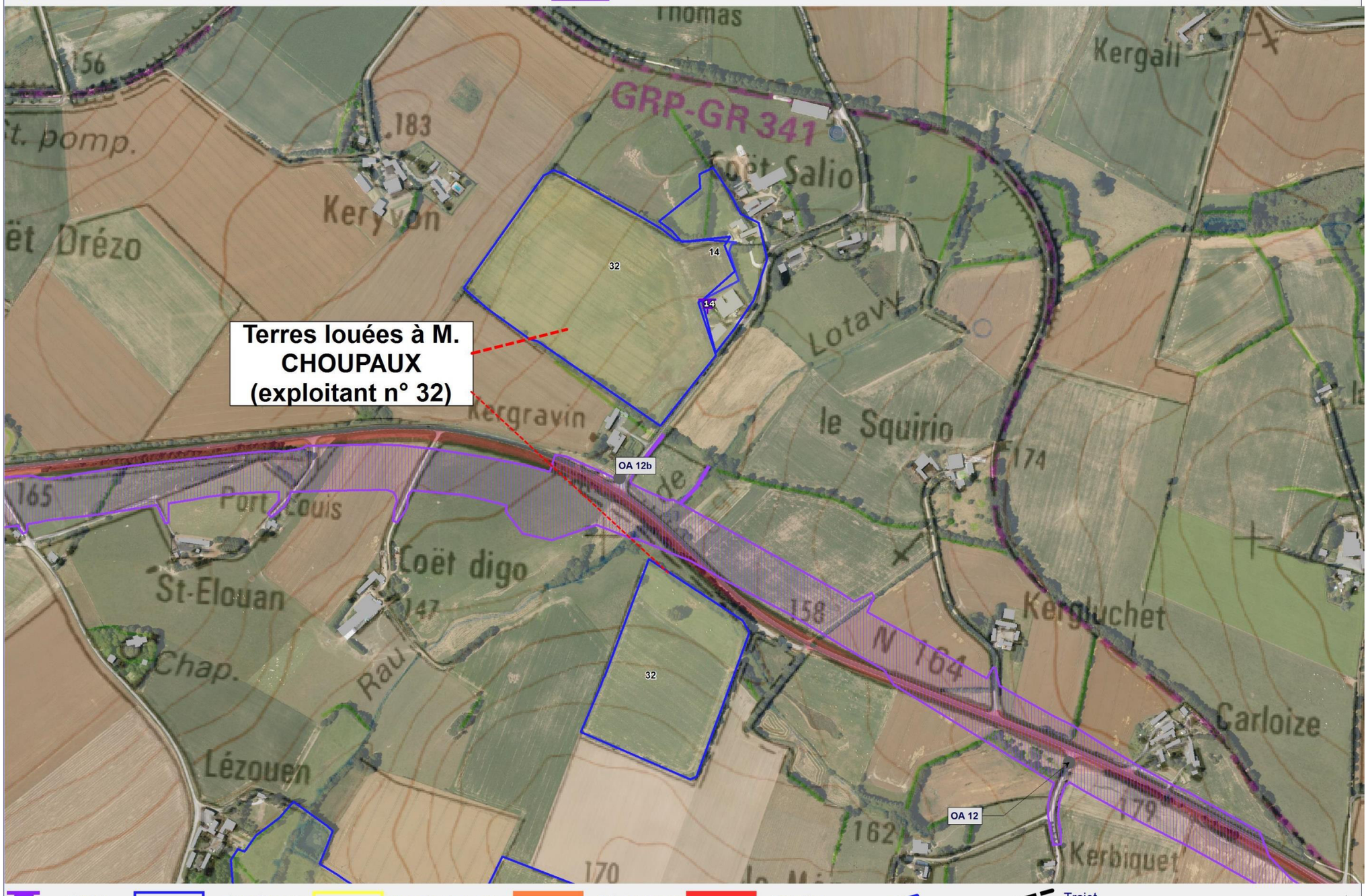

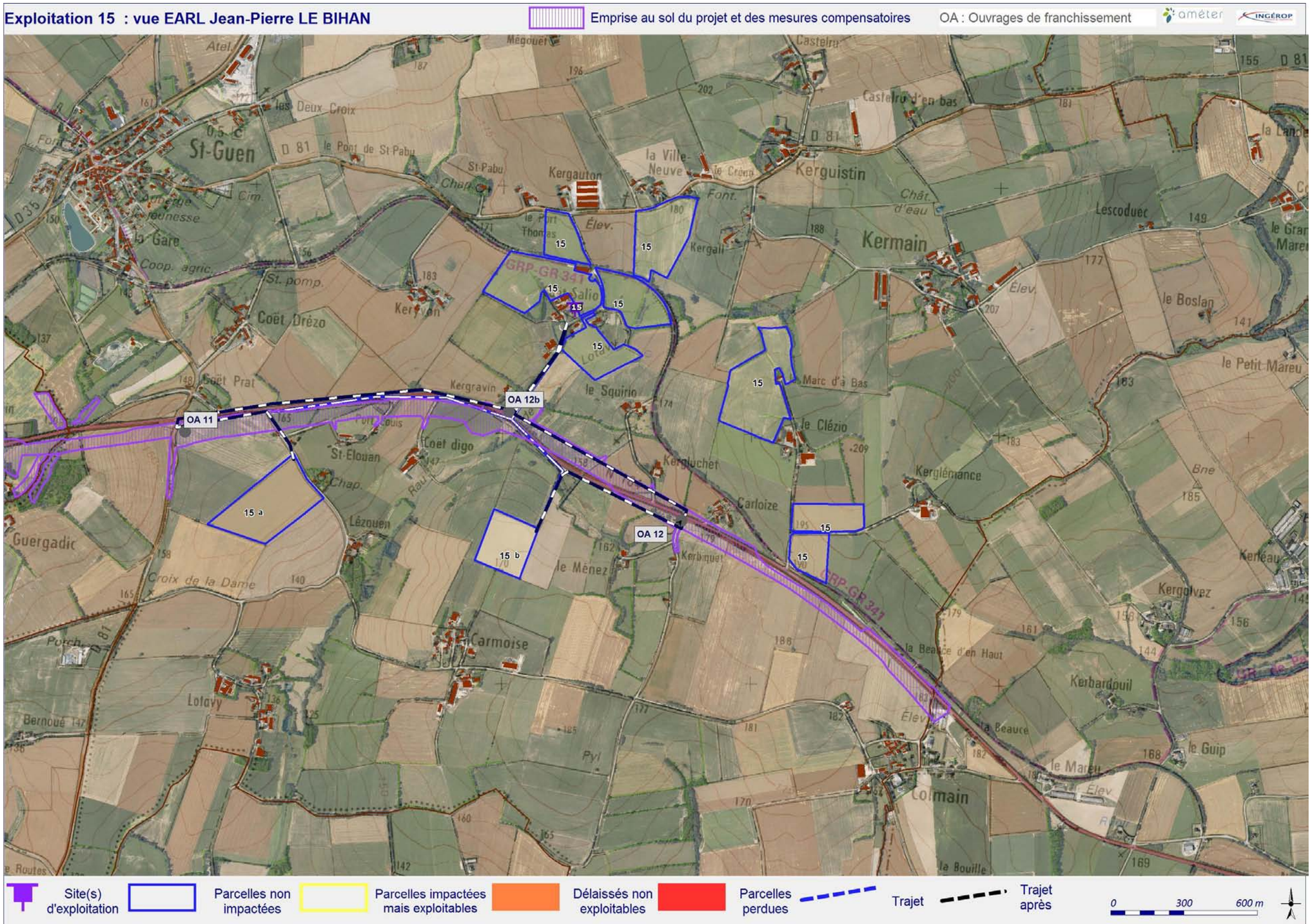
Exploitation 15 : vue EARL Jean-Pierre LE BIHAN
Emprise au sol du projet et des mesures compensatoires
OA : Ouvrages de franchissement
OA 11
OA 12b
OA 12
15
15 a
15 b
GRP-GR 341
St-Guen
Kerguistin
Kermain
Coët Drézo
Coët Prat
Kergravin
le Squirio
Marc'h Bas
le Clézio
Kergloch
Kerglémance
Carloize
Lézouen
Guergadic
Croix de la Dame
le Ménez
Carmoise
Lotavy
Bernoué
Pyl
la Beauce d'en Haut
la Beauce
Kerbardouil
Kergalvez
Kerléau
le Guip
le Petit Mareu
le Boslan
Lescoduec
Kergauton
la Ville-Neuve
Kergali
Site(s) d'exploitation
Parcelles non impactées
Parcelles impactées mais exploitables
Délaissés non exploitables
Parcelles perdues
Trajet
Trajet après
0
300
600 m

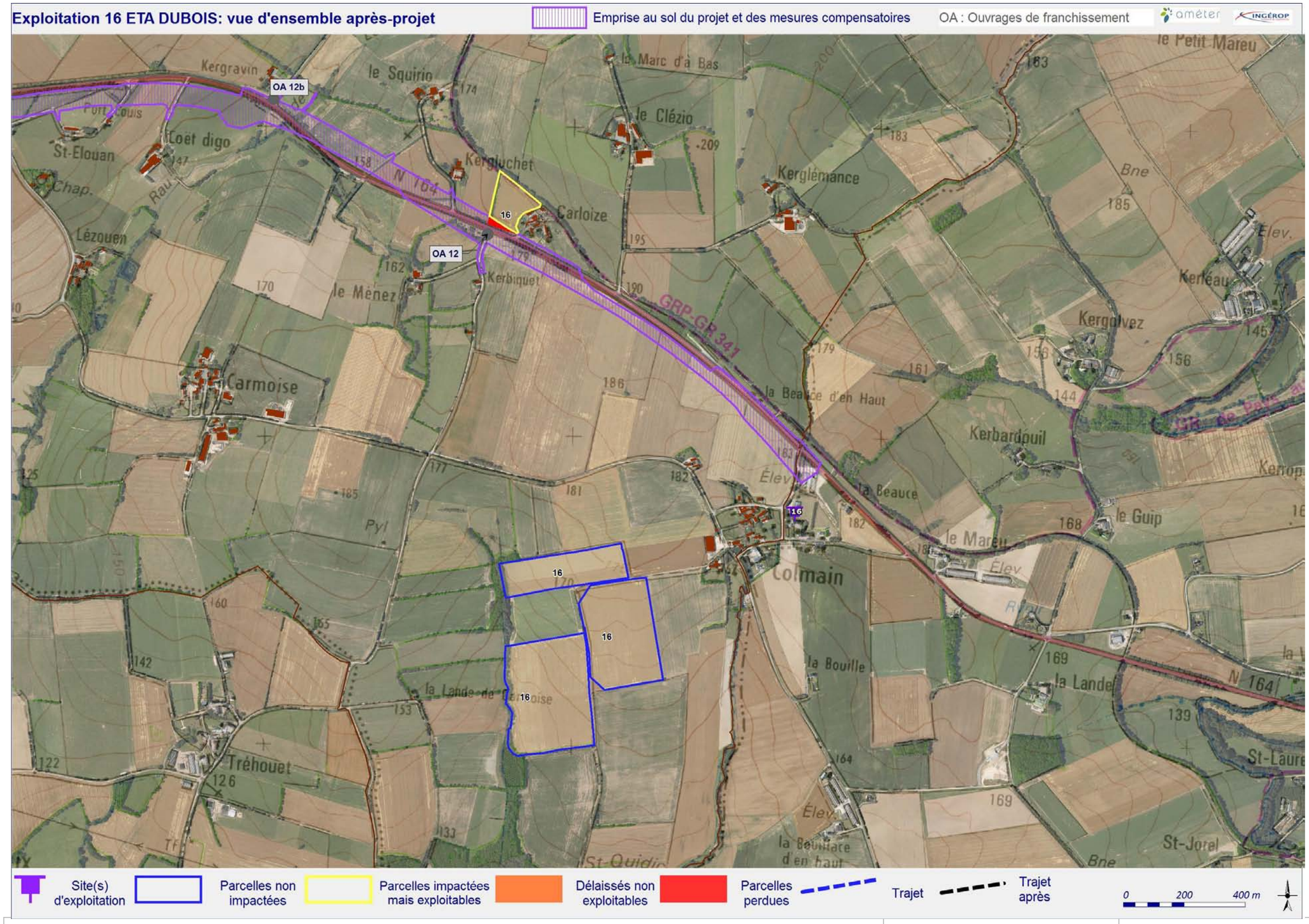
Exploitation 16 ETA DUBOIS: vue d'ensemble après-projet
Emprise au sol du projet et des mesures compensatoires
OA : Ouvrages de franchissement
OA 12b
OA 12
16
Kergravin
le Squirio
le Marc d'à Bas
le Clézio
Kerglémance
Kergluchet
Carloize
Kerbiquet
le Ménez
Carmoise
Lézouen
St-Elouan
Coët digo
Port Louis
Kergolvez
Kerléau
Kerbardouil
la Beauce d'en Haut
la Beauce
le Guip
le Mareu
Colmain
la Bouille
la Lande
la Lande de Carmoise
Tréhouet
St-Laure
St-Jorel
le Petit Mareu
GRP-GR 341
N 164
Site(s) d'exploitation
Parcelles non impactées
Parcelles impactées mais exploitables
Délaissés non exploitables
Parcelles perdues
Trajet
Trajet après
0
200
400 m

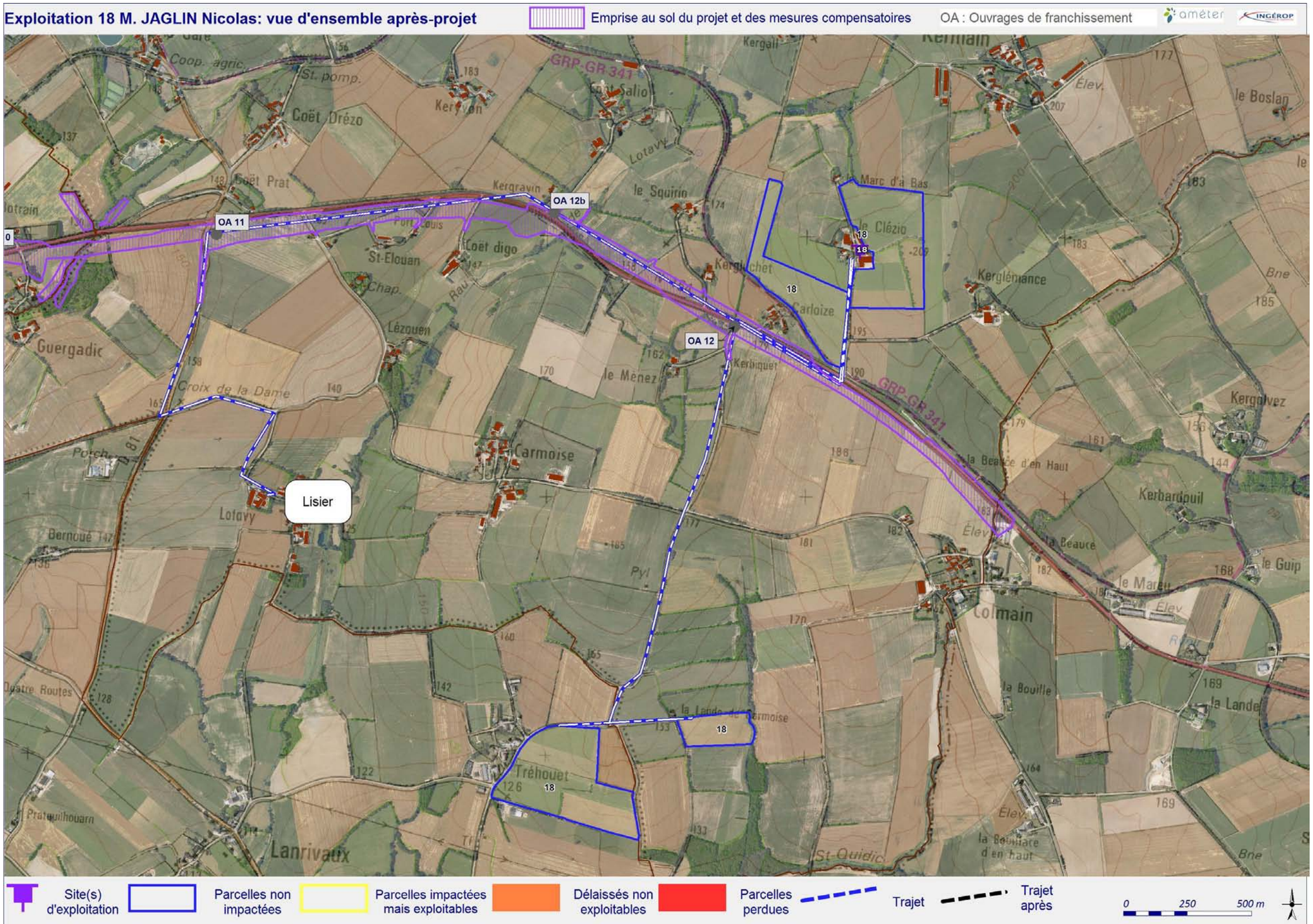
Exploitation 18 M. JAGLIN Nicolas: vue d'ensemble après-projet
Emprise au sol du projet et des mesures compensatoires
OA : Ouvrages de franchissement
OA 11
OA 12b
OA 12
Lisier
18
Site(s) d'exploitation
Parcelles non impactées
Parcelles impactées mais exploitables
Délaissés non exploitables
Parcelles perdues
Trajet
Trajet après
0
250
500 m

Exploitation 19 KERVENOT Michel : vue de détail

Emprise au sol du projet et des mesures compensatoires

OA : Ouvrages de franchissement

Siège à 50 km au Nord

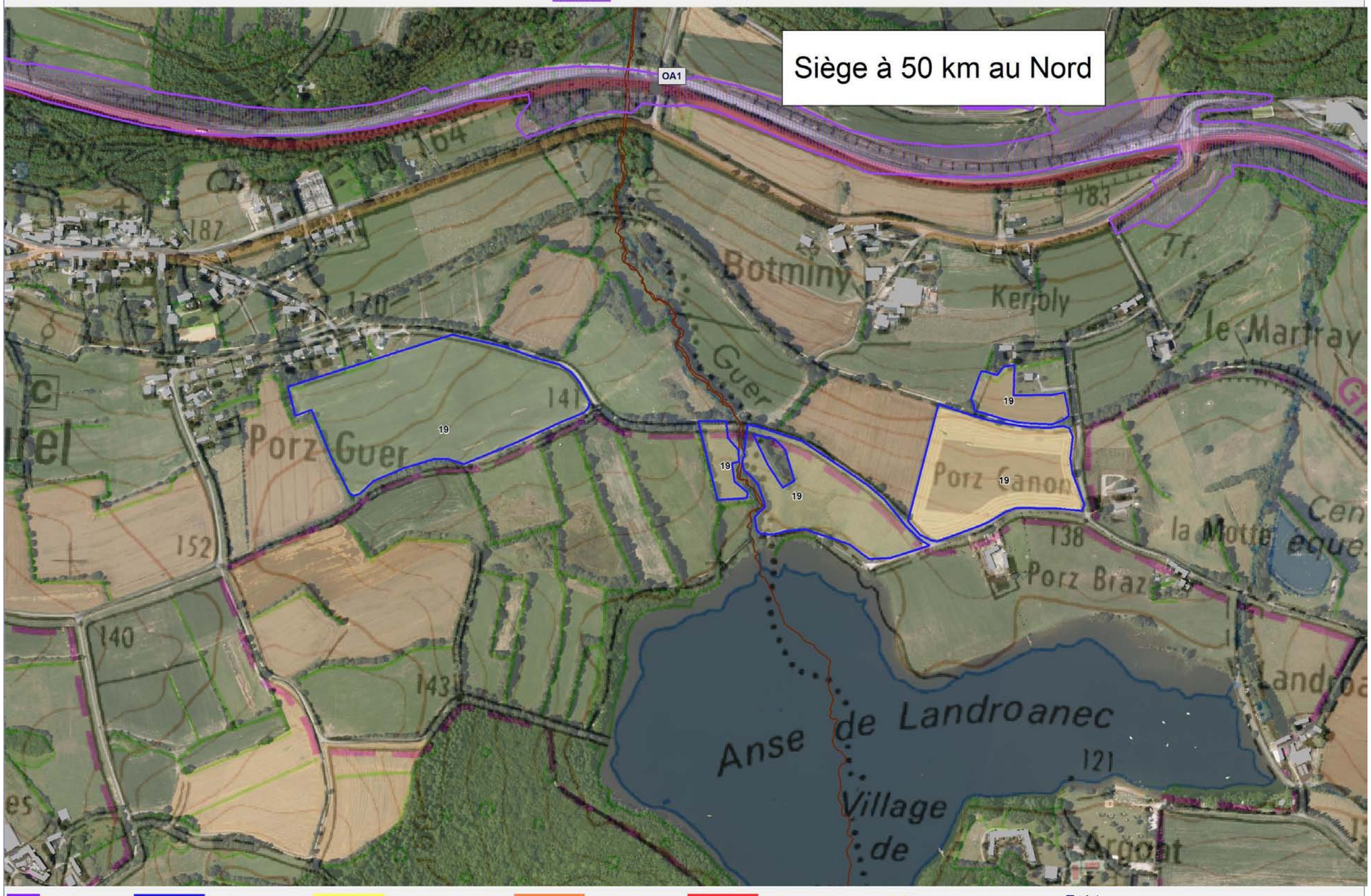

Site(s) d'exploitation | Parcelles non impactées | Parcelles impactées mais exploitables | Délaissés non exploitables | Parcelles perdues | Trajet | Trajet après

0 100 200 m

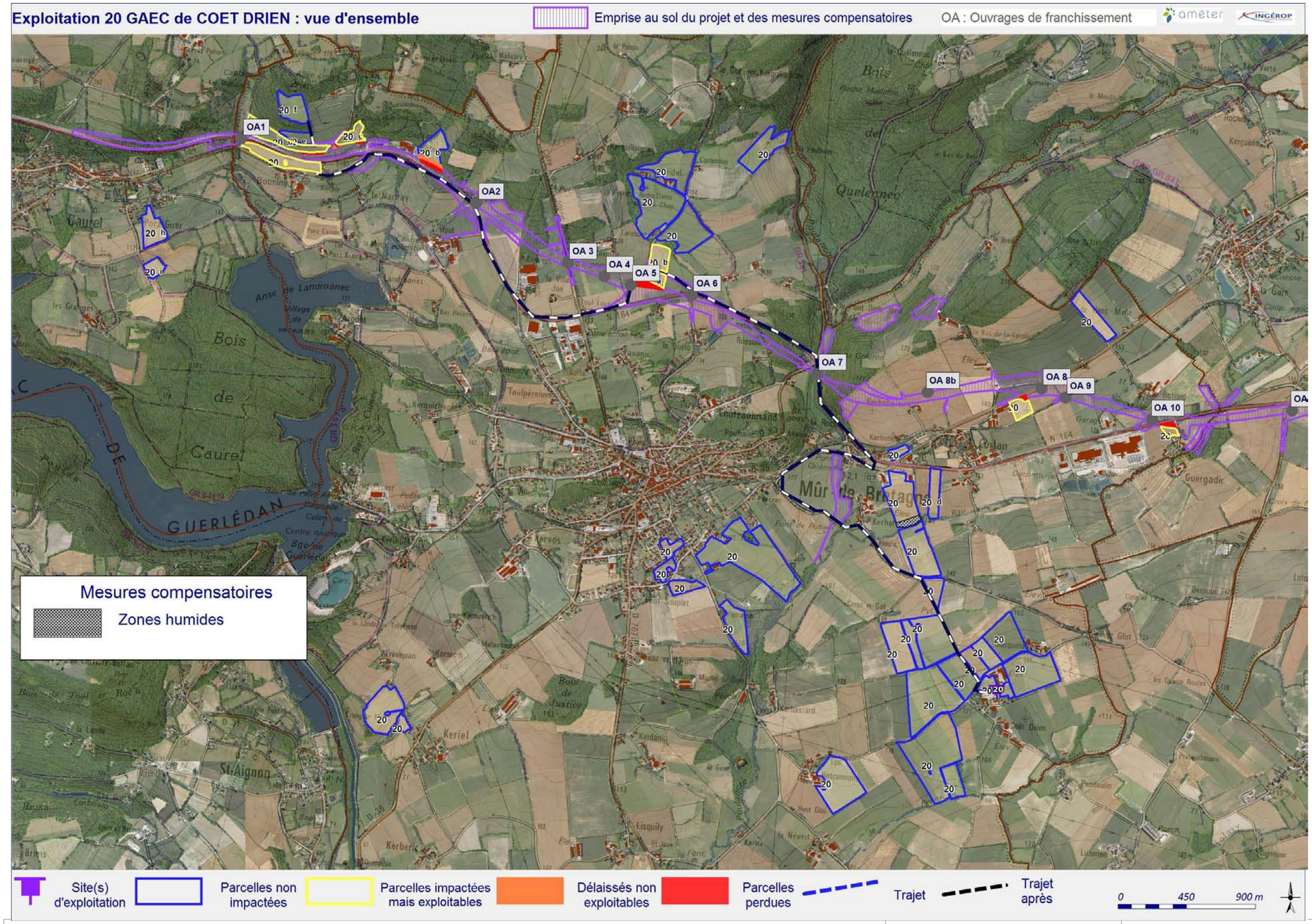
Exploitation 20 GAEC de COET DRIEN : vue d'ensemble
Emprise au sol du projet et des mesures compensatoires
OA : Ouvrages de franchissement
OA1
OA2
OA 3
OA 4
OA 5
OA 6
OA 7
OA 8b
OA 8
OA 9
OA 10
Mesures compensatoires
Zones humides
Site(s) d'exploitation
Parcelles non impactées
Parcelles impactées mais exploitables
Délaissés non exploitables
Parcelles perdues
Trajet
Trajet après
0
450
900 m

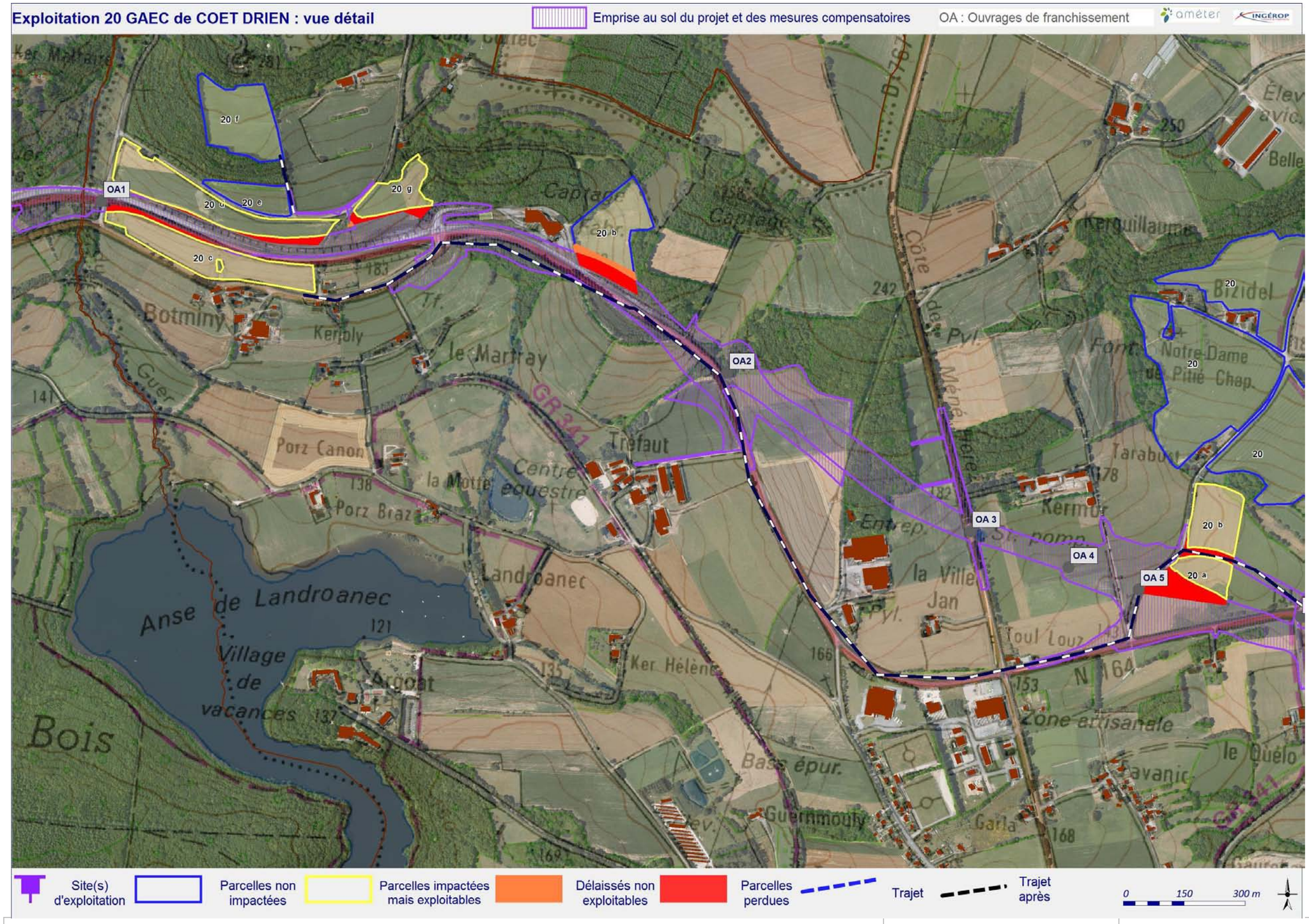
Exploitation 20 GAEC de COET DRIEN : vue détail
Emprise au sol du projet et des mesures compensatoires
OA : Ouvrages de franchissement
OA1
OA2
OA 3
OA 4
OA 5
20 a
20 b
20 c
20 d
20 e
20 f
20 g
Botminy
Kerioly
le Martray
Trefaut
Porz Canon
Porz Braz
la Motte equestre
Centre
Landroanec
Anse de Landroanec
Village de vacances
Argoat
Ker Hélène
Bois
Guernmouly
Bass épur.
la Ville Jan
Kerguillaume
Bizidel
Notre-Dame de Pitié Chap.
Tarabust
Kermor
Zone artisanale
le Quélo
GR 341
Site(s) d'exploitation
Parcelles non impactées
Parcelles impactées mais exploitables
Délaissés non exploitables
Parcelles perdues
Trajet
Trajet après
0
150
300 m

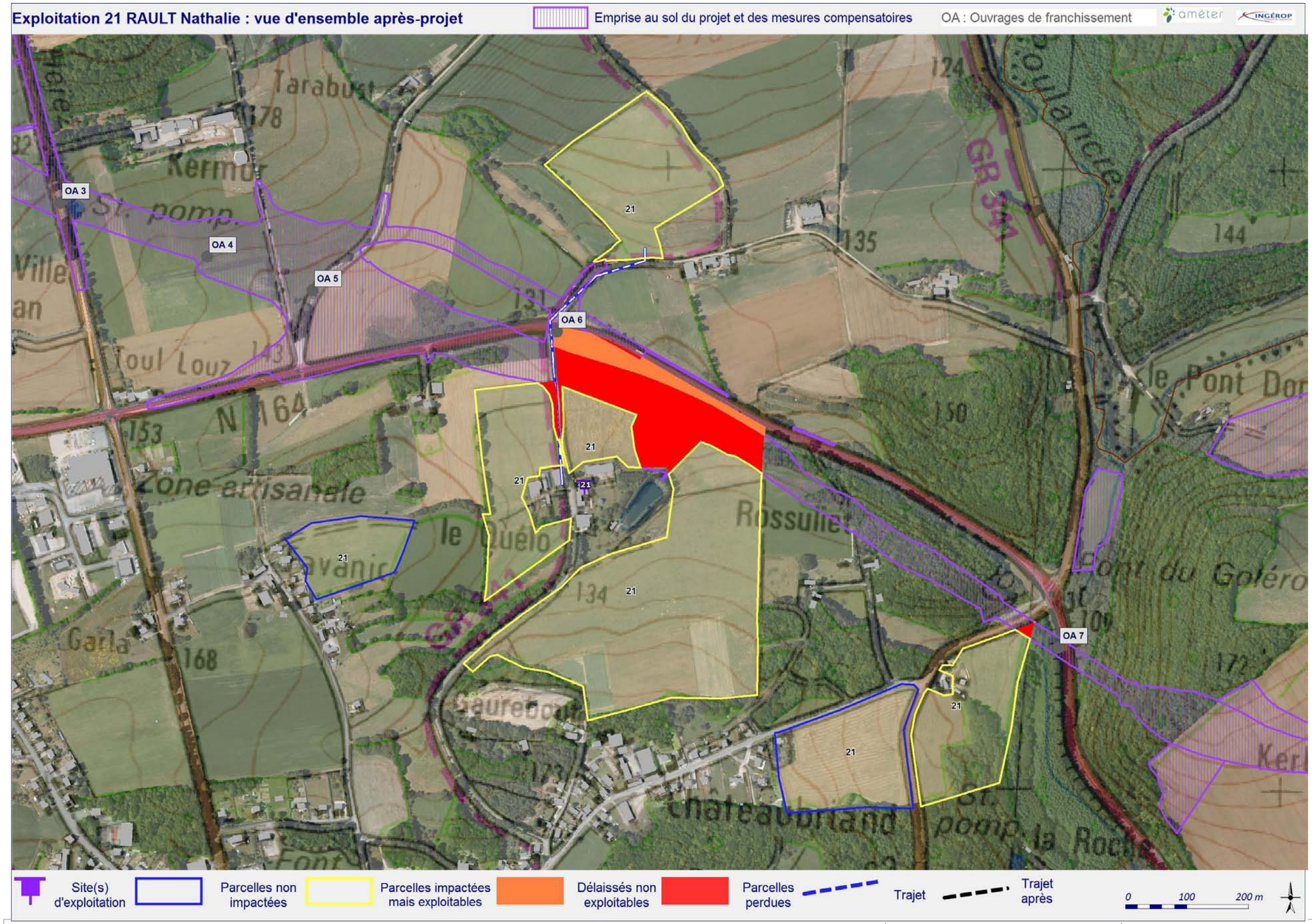
Exploitation 21 RAULT Nathalie : vue d'ensemble après-projet
Emprise au sol du projet et des mesures compensatoires
OA : Ouvrages de franchissement
OA 3
OA 4
OA 5
OA 6
OA 7
21
Site(s) d'exploitation
Parcelles non impactées
Parcelles impactées mais exploitables
Délaissés non exploitables
Parcelles perdues
Trajet
Trajet après
0
100
200 m

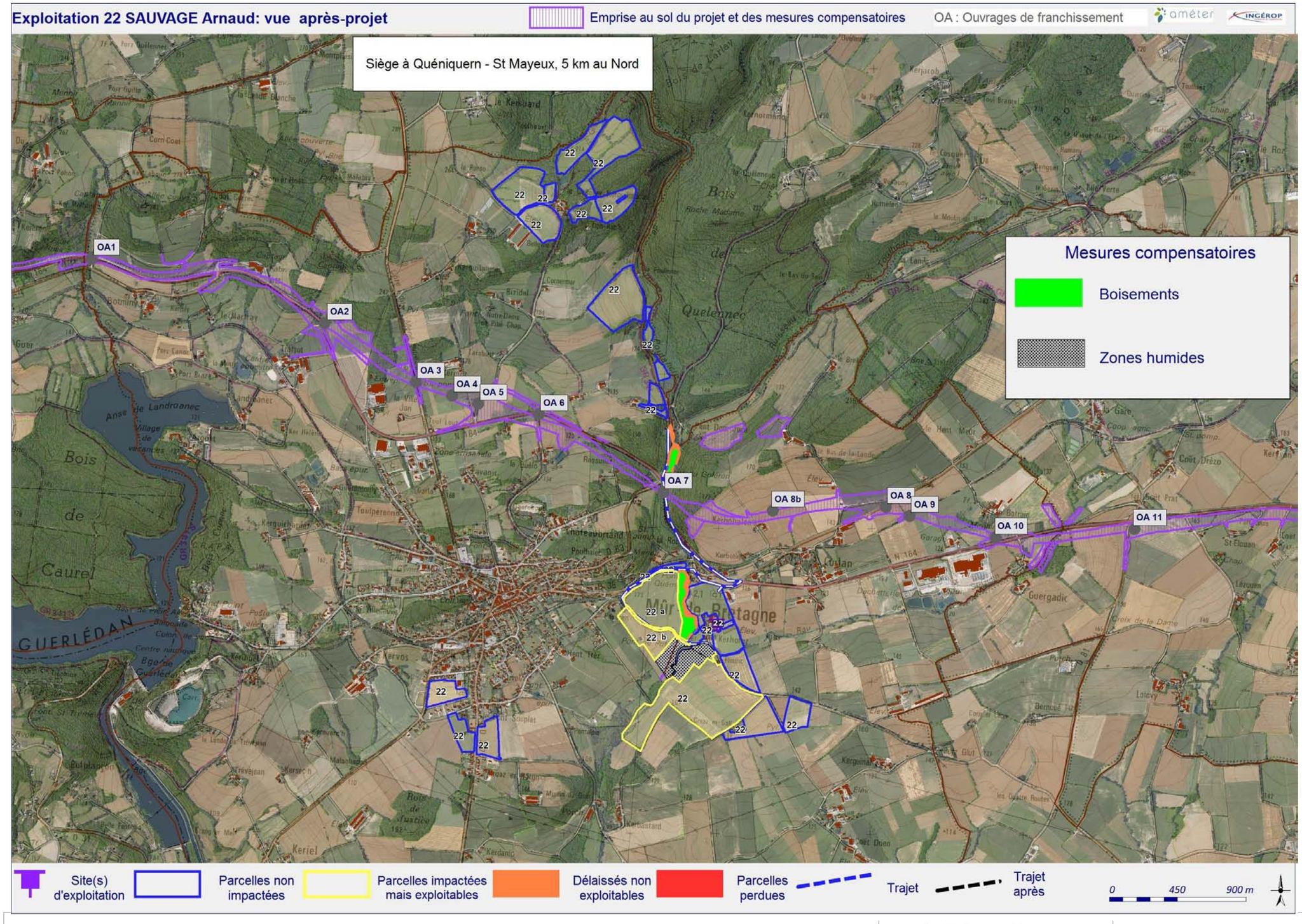
Exploitation 22 SAUVAGE Arnaud: vue après-projet
Emprise au sol du projet et des mesures compensatoires
OA : Ouvrages de franchissement
Siège à Quéniquern - St Mayeux, 5 km au Nord
OA1
OA2
OA 3
OA 4
OA 5
OA 6
OA 7
OA 8b
OA 8
OA 9
OA 10
OA 11
Mesures compensatoires
Boisements
Zones humides
Site(s) d'exploitation
Parcelles non impactées
Parcelles impactées mais exploitables
Délaissés non exploitables
Parcelles perdues
Trajet
Trajet après
0
450
900 m

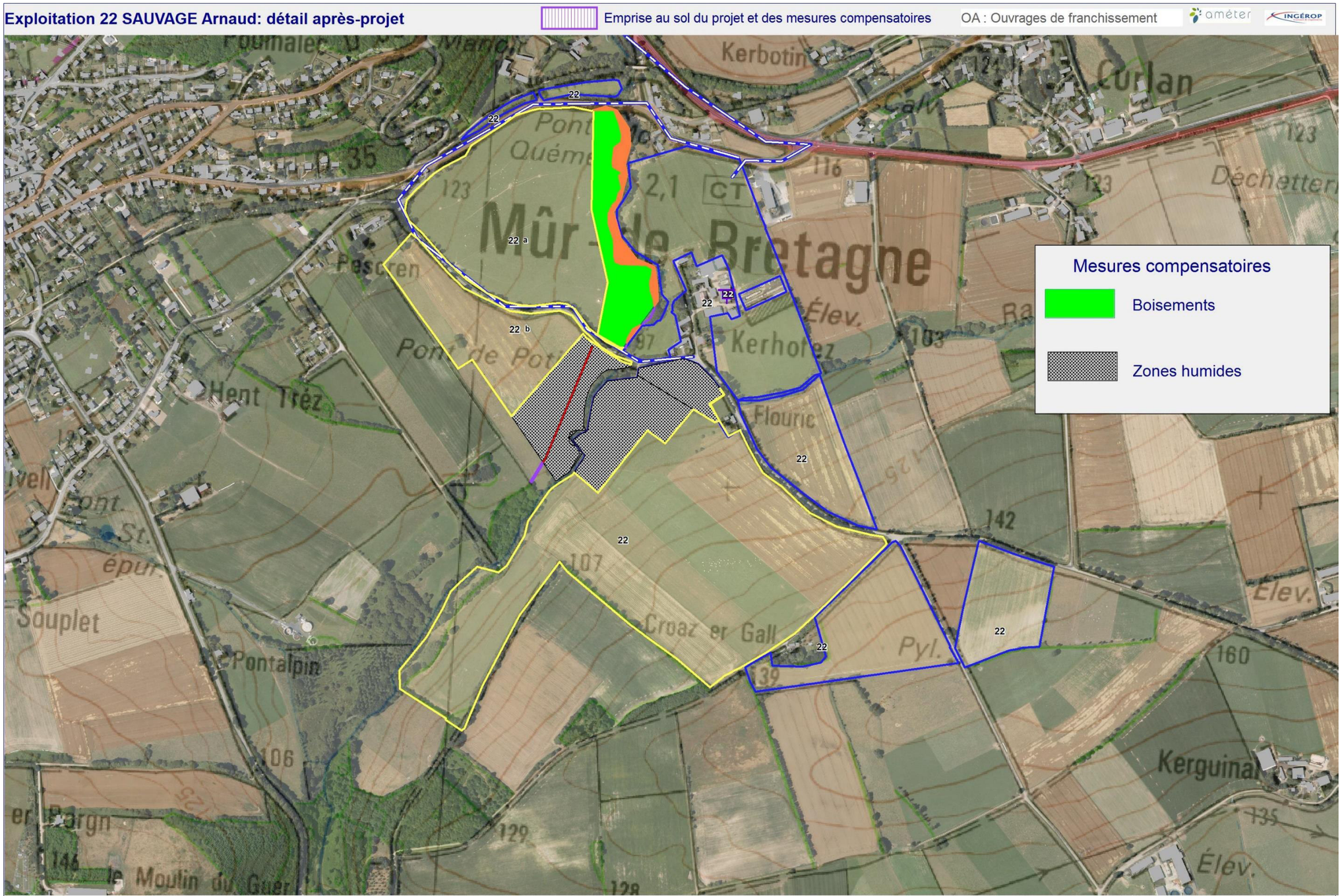
Exploitation 22 SAUVAGE Arnaud: détail après-projet
Emprise au sol du projet et des mesures compensatoires
OA : Ouvrages de franchissement
Mesures compensatoires
Boisements
Zones humides
Site(s) d'exploitation
Parcelles non impactées
Parcelles impactées mais exploitables
Délaissés non exploitables
Parcelles perdues
Trajet
Trajet après
0
450
900 m

Exploitation 23 M. Daniel LE BRIS: vue d'ensemble après-projet

Emprise au sol du projet et des mesures compensatoires

OA : Ouvrages de franchissement

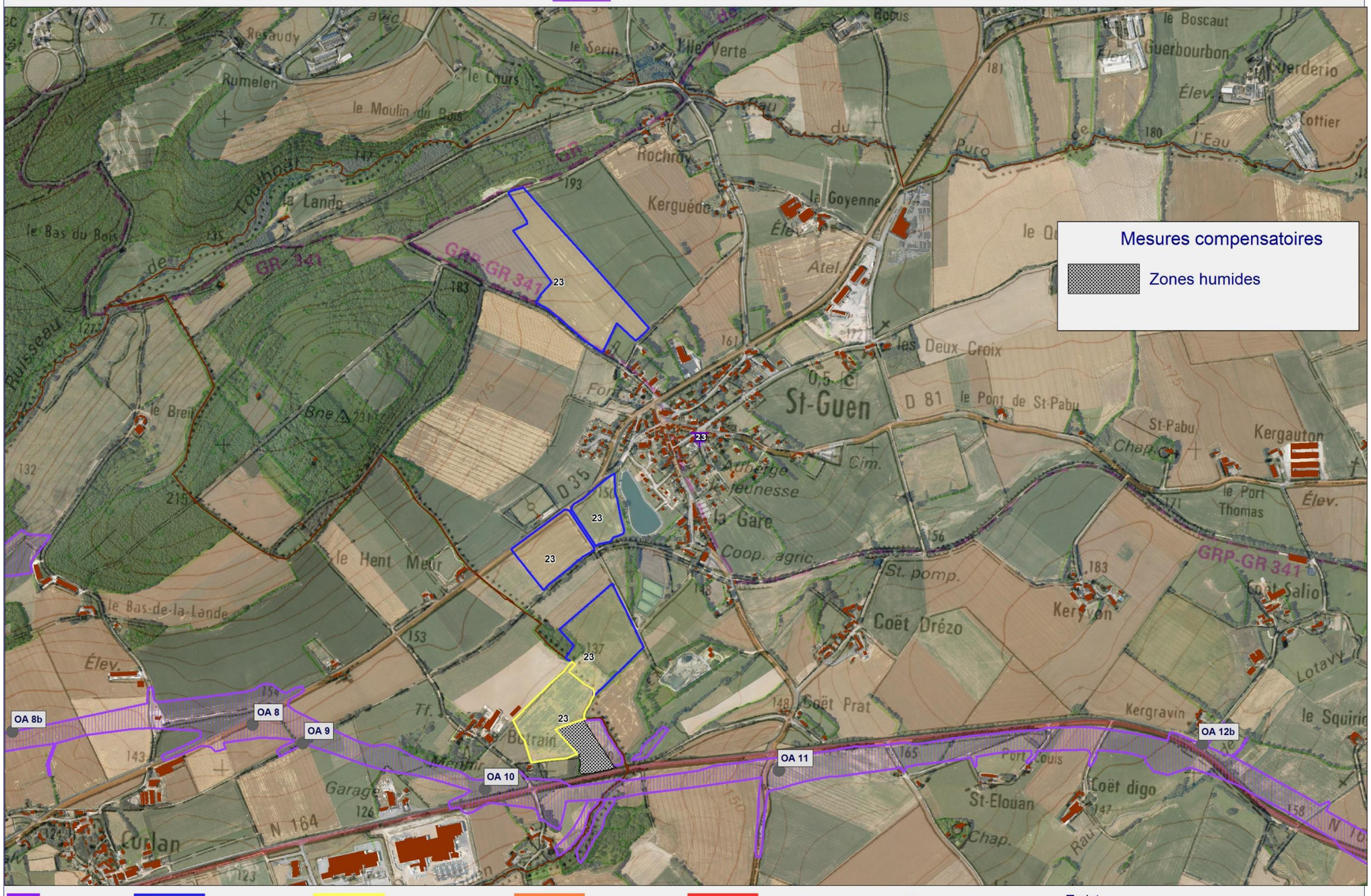

Exploitations 24 et 25 M. BOUFFORT : vue d'ensemble après-projet

Emprise au sol du projet et des mesures compensatoires

OA : Ouvrages de franchissement

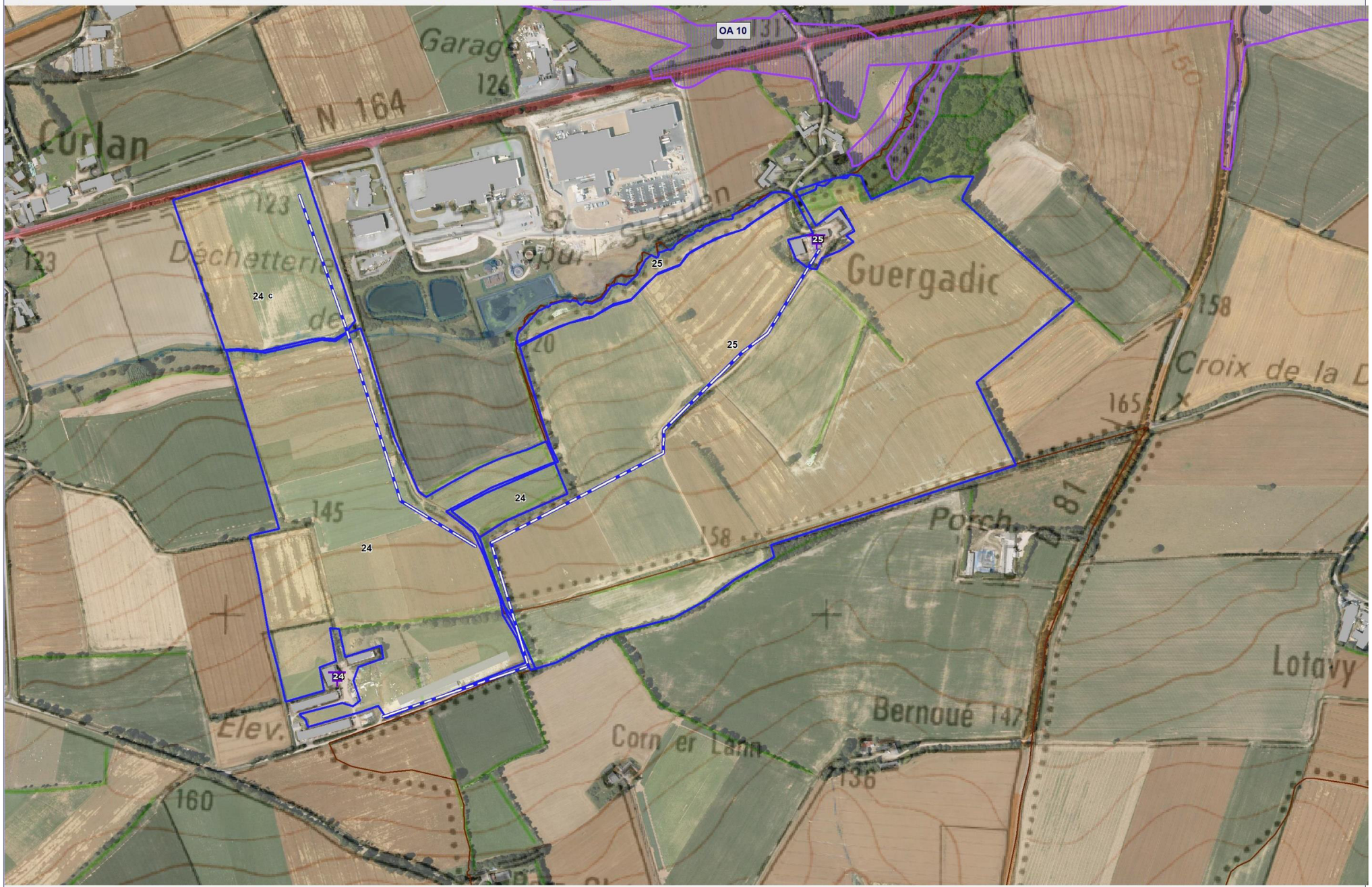

Site(s) d'exploitation | Parcelles non impactées | Parcelles impactées mais exploitables | Délaissés non exploitables | Parcelles perdues | Trajet | Trajet après

0 100 200 m

Exploitation 26 EARL BERTHO-LE HELLEY : vue d'ensemble

Emprise au sol du projet et des mesures compensatoires

OA : Ouvrages de franchissement

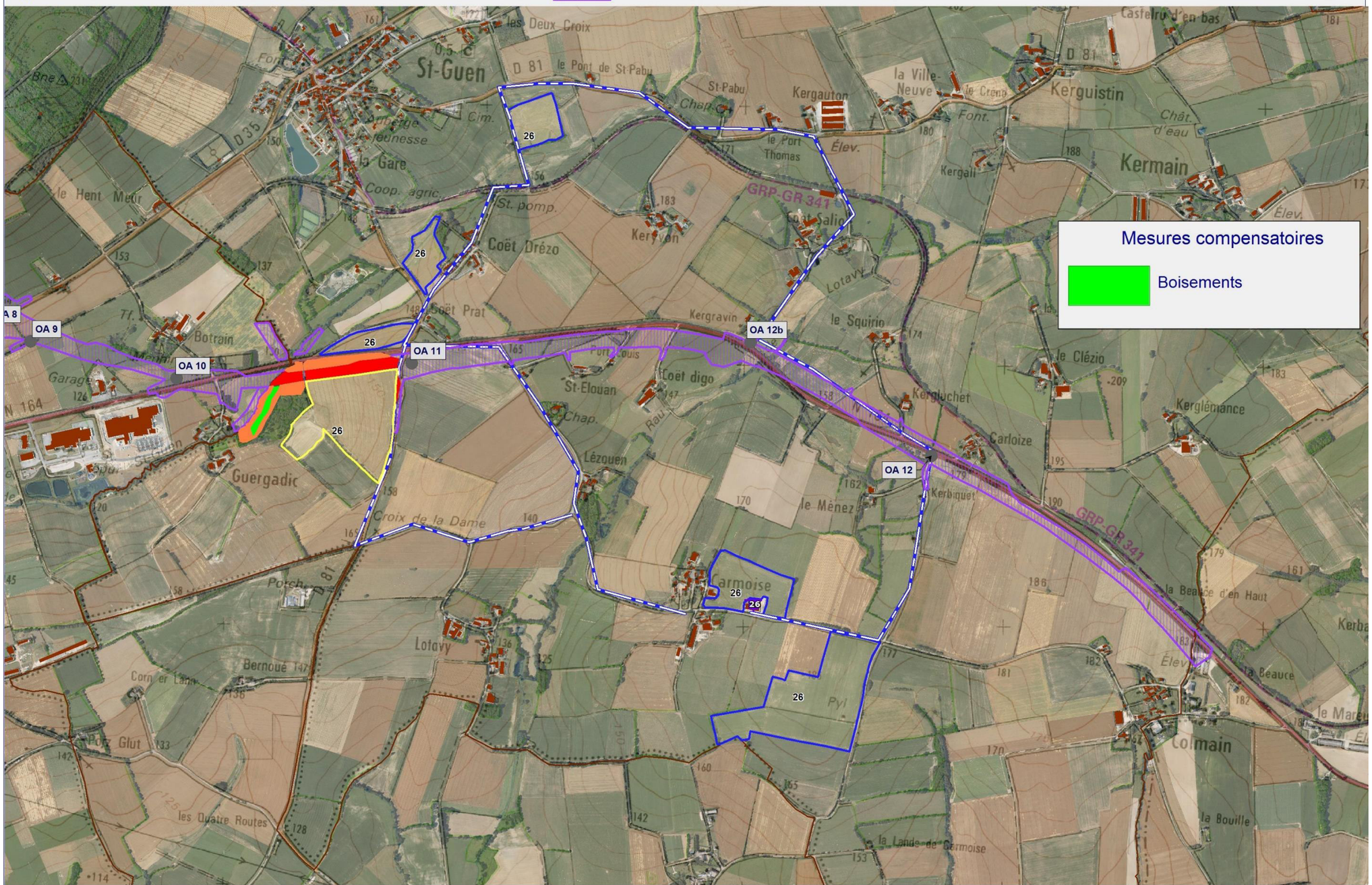

Site(s) d'exploitation | Parcelles non impactées | Parcelles impactées mais exploitables | Délaissés non exploitables | Parcelles perdues | Trajet | Trajet après

0 300 600 m

Exploitation 27 GAEC de Carmoise : vue d'ensemble après-projet

Emprise au sol du projet et des mesures compensatoires

OA : Ouvrages de franchissement

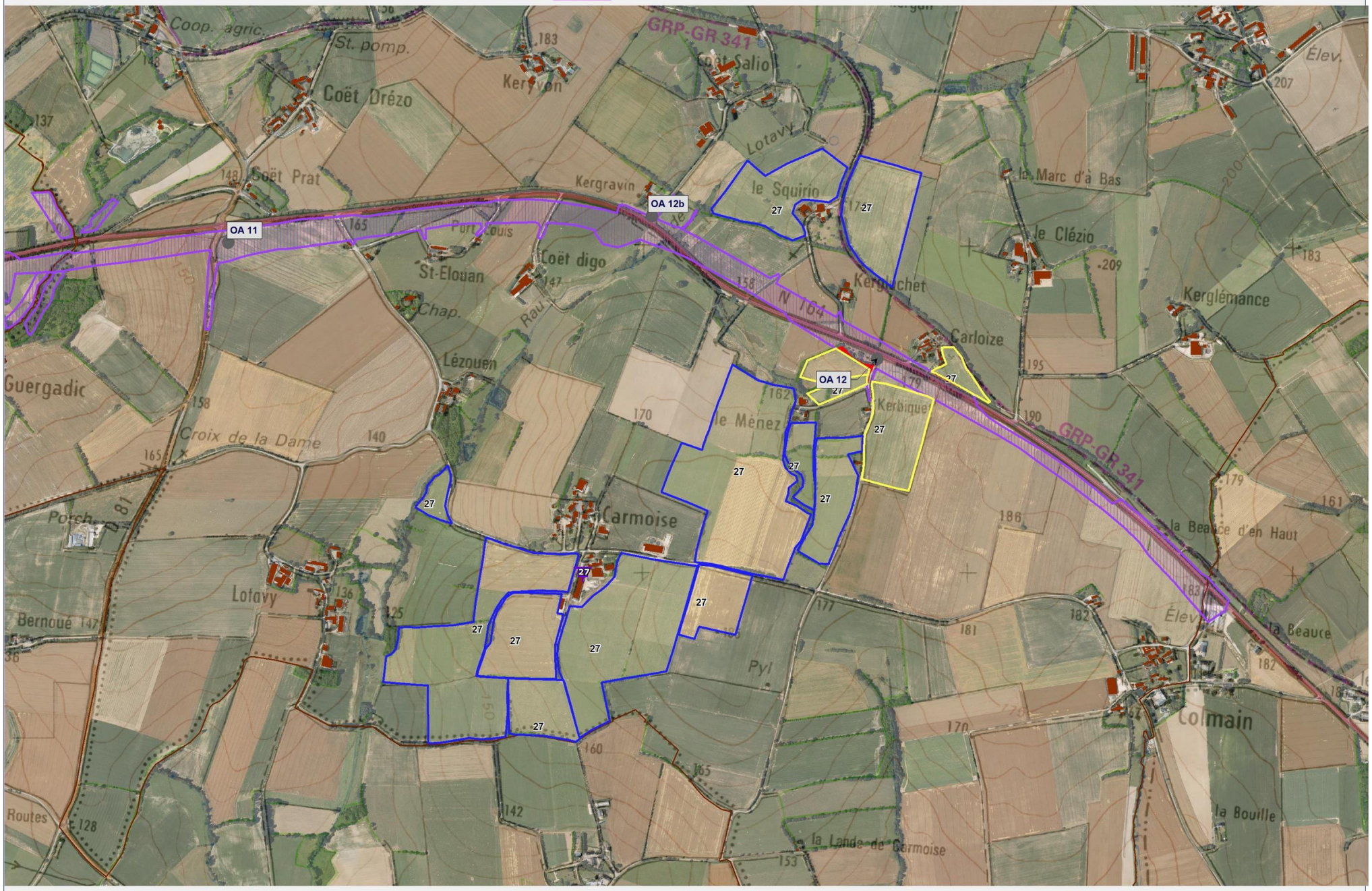

Site(s) d'exploitation | Parcelles non impactées | Parcelles impactées mais exploitables | Délaissés non exploitables | Parcelles perdues | Trajet | Trajet après

0 200 400 m

Exploitation 28 EARL du Gros Chêne : vue d'ensemble après-projet

Emprise au sol du projet et des mesures compensatoires

OA : Ouvrages de franchissement

Site(s) d'exploitation | Parcelles non impactées | Parcelles impactées mais exploitables | Délaissés non exploitables | Parcelles perdues | Trajet | Trajet après

0 200 400 m

Exploitation 29 Loïc MORICE : vue d'ensemble après-projet

Emprise au sol du projet et des mesures compensatoires

OA : Ouvrages de franchissement

Vue autour de l'emprise

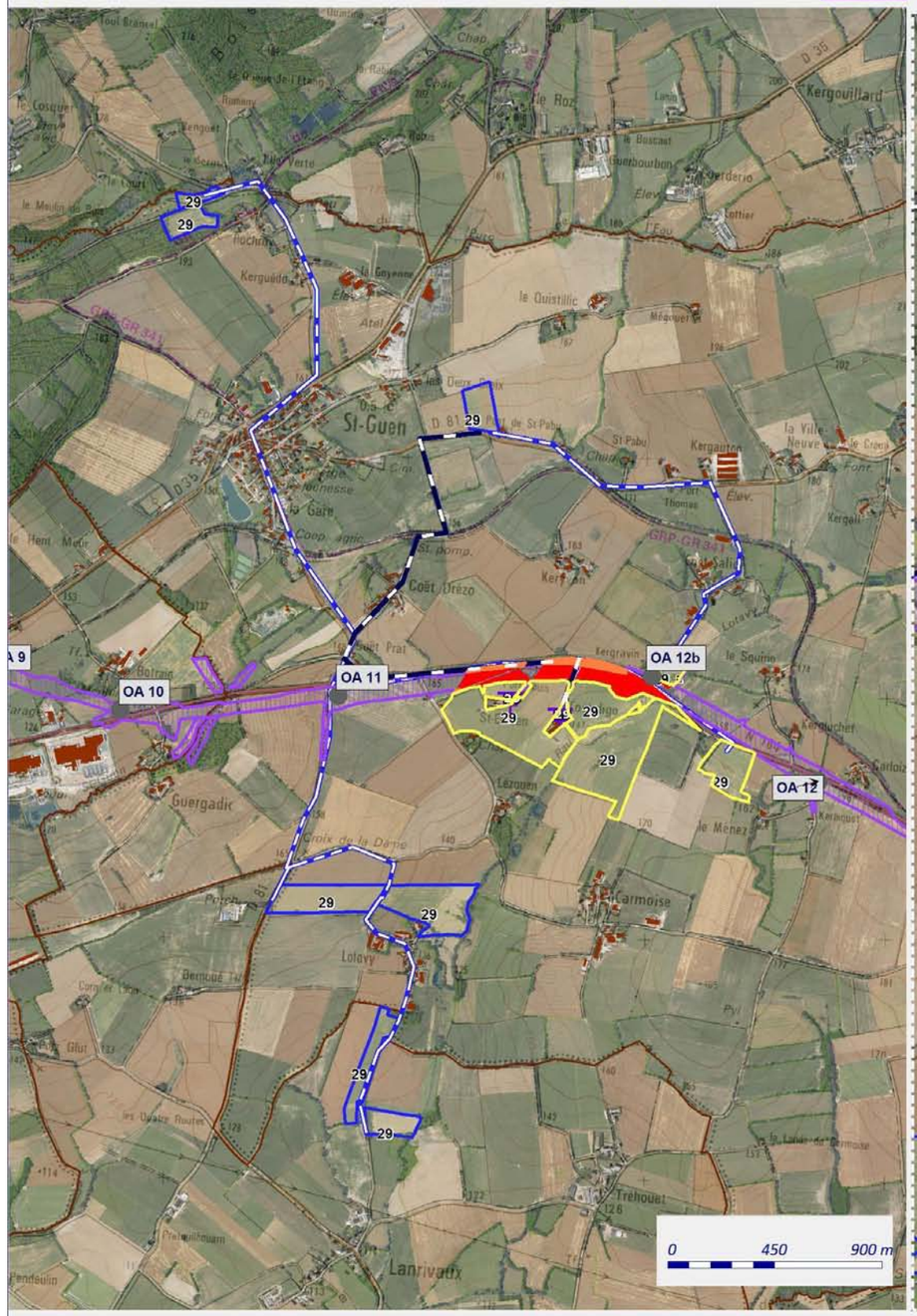

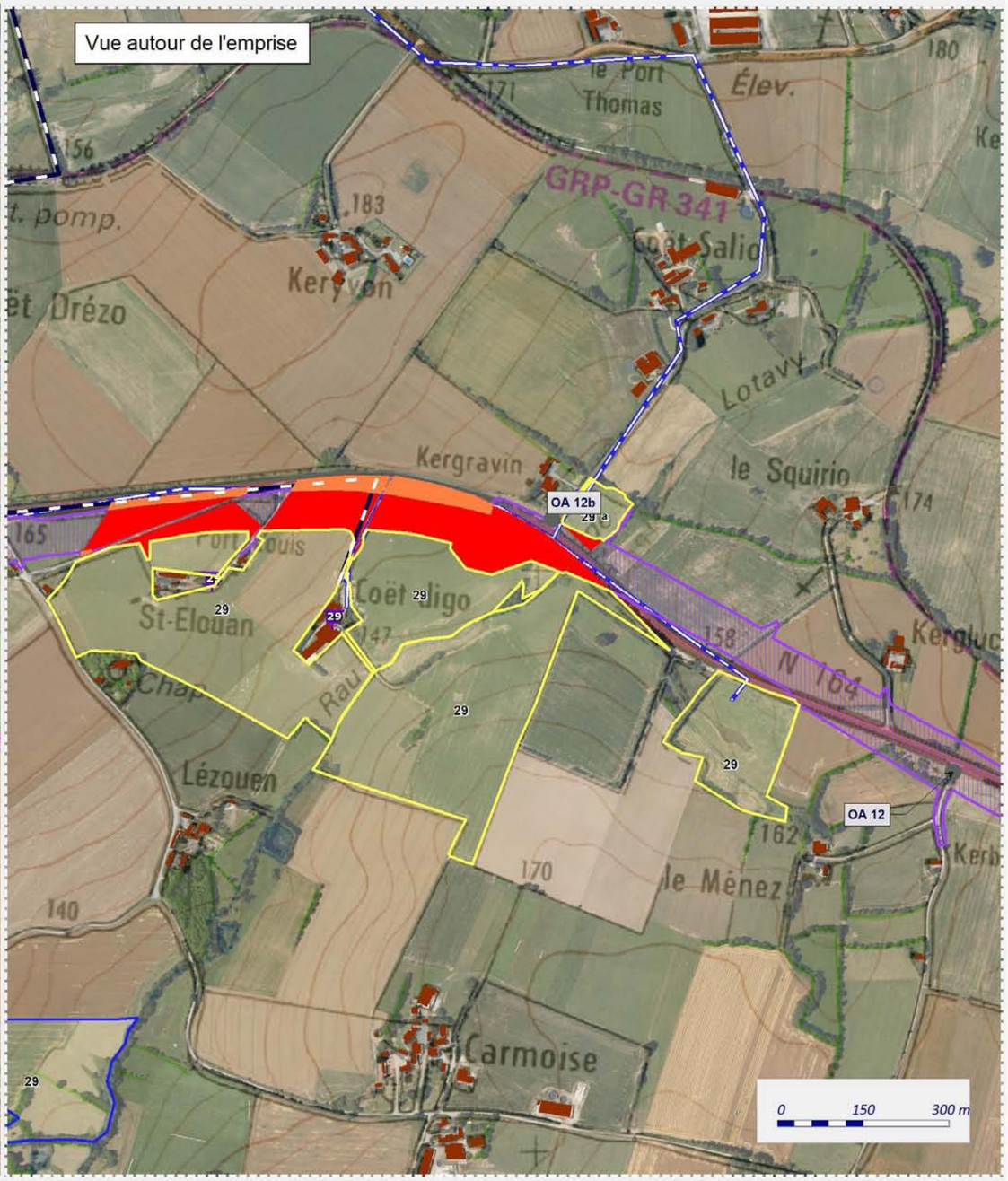

Site(s) d'exploitation | Parcelles non impactées | Parcelles impactées mais exploitables | Délaissés non exploitables | Parcelles perdues | Trajet | Trajet après

Exploitation 30 Philippe ANDRE : vue d'ensemble après-projet

Emprise au sol du projet et des mesures compensatoires

OA : Ouvrages de franchissement

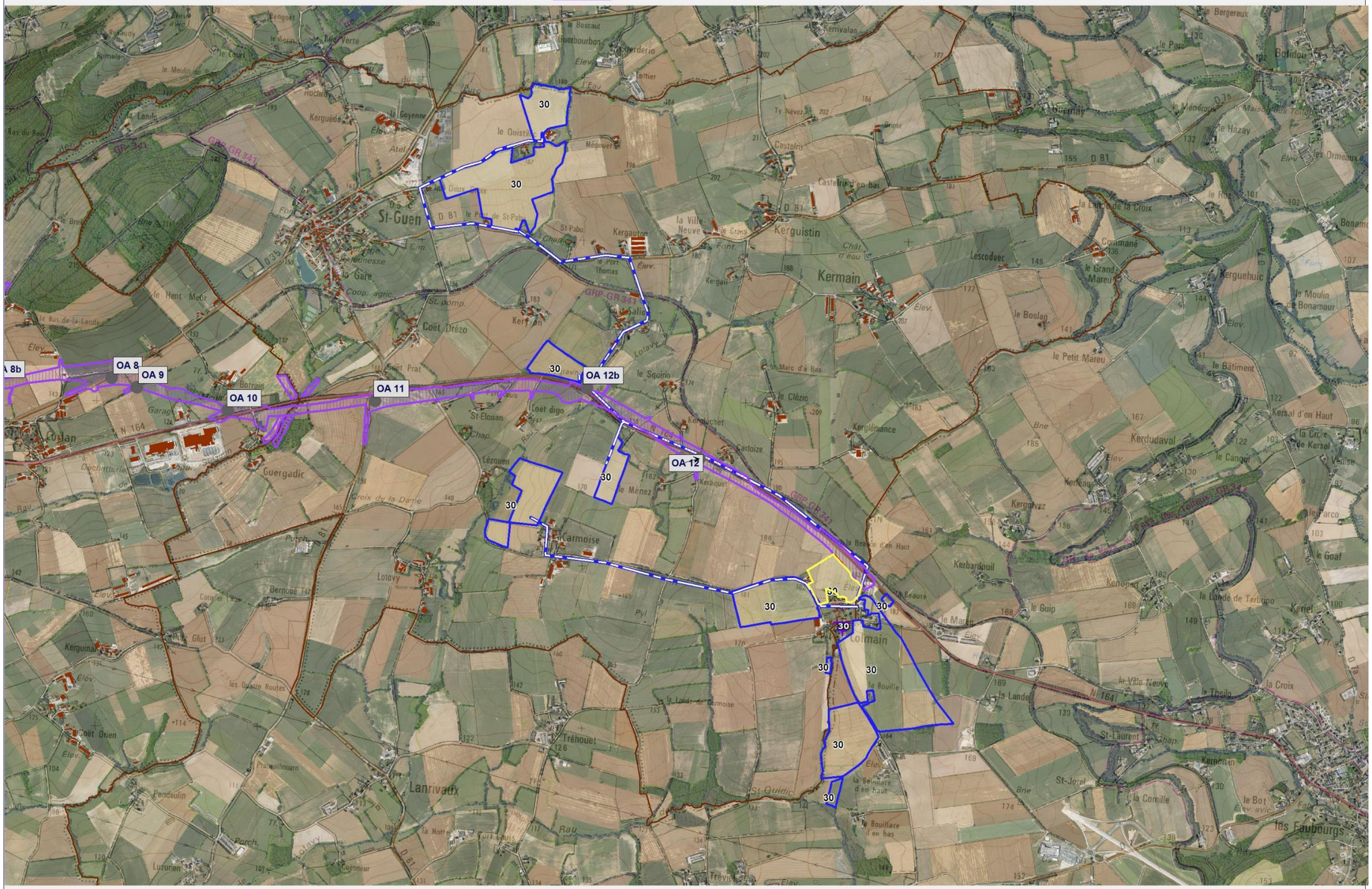

Site(s) d'exploitation | Parcelles non impactées | Parcelles impactées mais exploitables | Délaissés non exploitables | Parcelles perdues | Trajet | Trajet après

0 450 900 m

Exploitation 31 Mme LE POTTIER Michelle : vue partielle après-projet

Emprise au sol du projet et des mesures compensatoires

OA : Ouvrages de franchissement

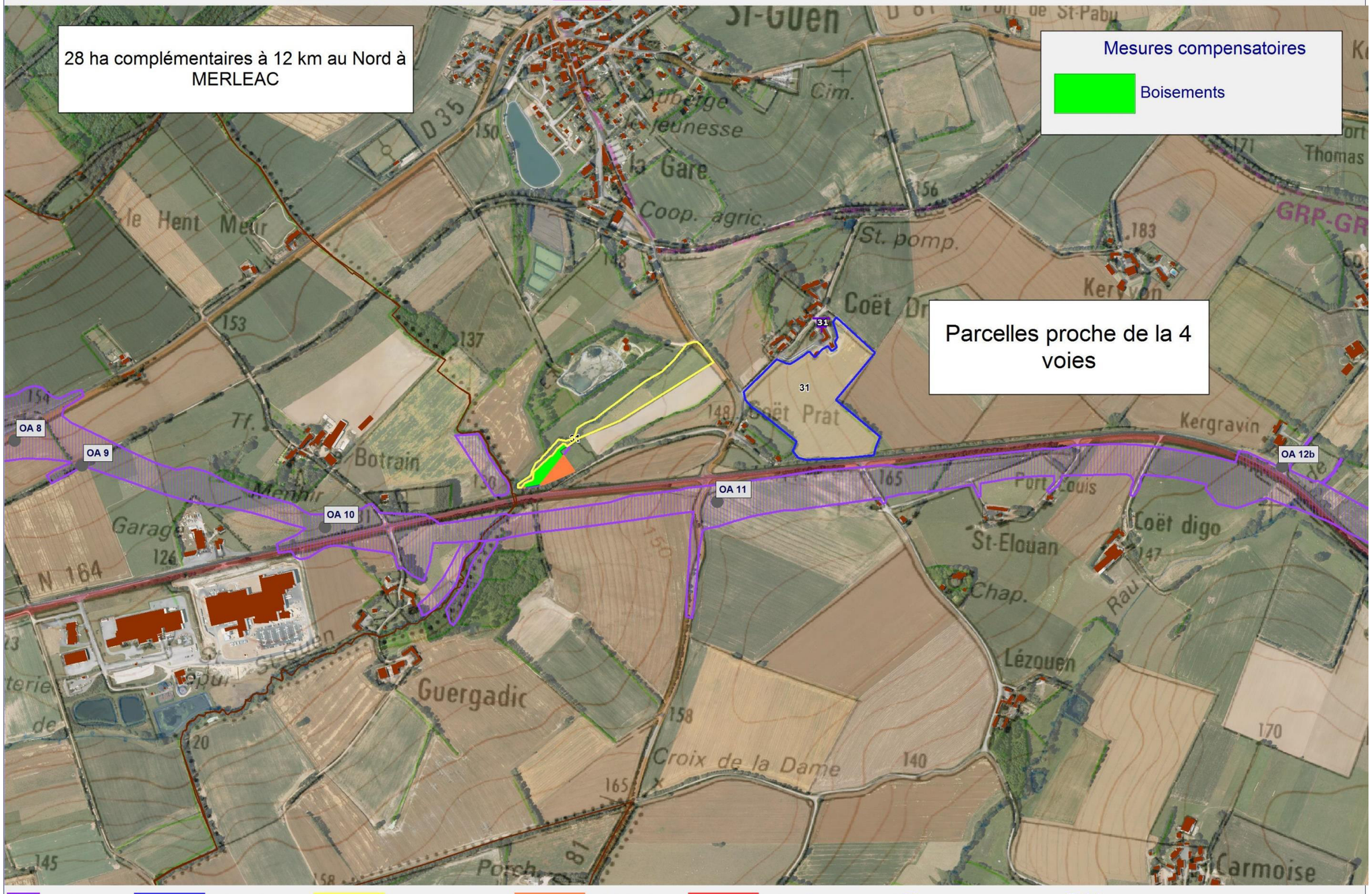

Exploitation 32 EARL du Bois de l'Oust M. CHOUPAUX : vue partielle

Emprise au sol du projet et des mesures compensatoires

OA : Ouvrages de franchissement

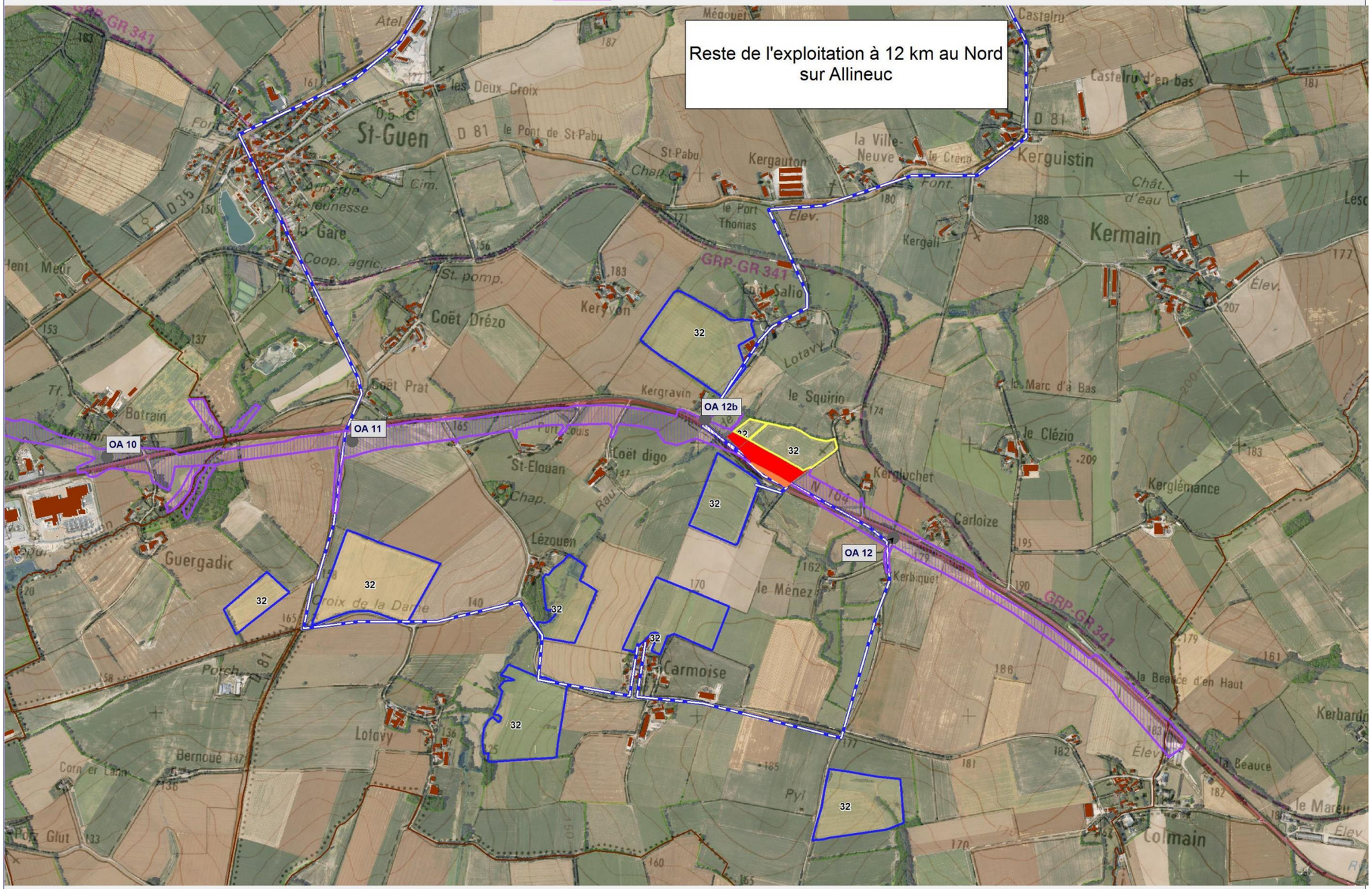

Site(s) d'exploitation | Parcelles non impactées | Parcelles impactées mais exploitables | Délaissés non exploitables | Parcelles perdues | Trajet | Trajet après

0 350 700 m

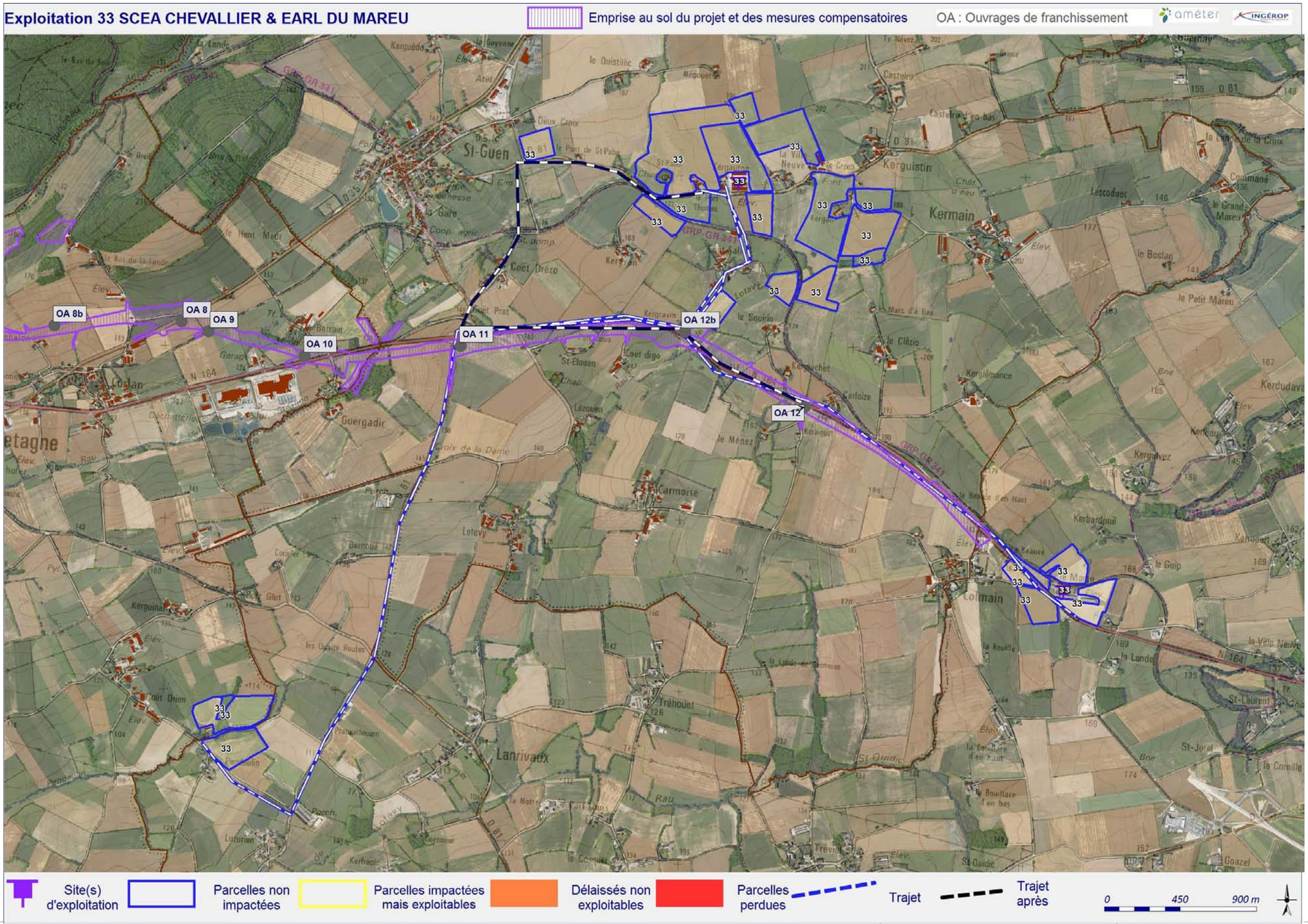
Exploitation 33 SCEA CHEVALLIER & EARL DU MAREU
Emprise au sol du projet et des mesures compensatoires
OA : Ouvrages de franchissement
OA 8b
OA 8
OA 9
OA 10
OA 11
OA 12b
OA 12
St-Guen
Kerguistin
Kermain
Loslan
Guergadic
Coët Drézo
St-Elouan
Lézouen
Croix de la Dame
Le Ménez
St-Carmoise
Lotevy
Kerguinal
Coët Ouen
Lanrivaux
Trahouet
Colmain
St-Quidic
Goazel
33
Site(s) d'exploitation
Parcelles non impactées
Parcelles impactées mais exploitables
Délaissés non exploitables
Parcelles perdues
Trajet
Trajet après
0
450
900 m

Exploitation 34 EARL LA GOYENNE M. POTTIER JY

Emprise au sol du projet et des mesures compensatoires

OA : Ouvrages de franchissement

Site(s) d'exploitation | Parcelles non impactées | Parcelles impactées mais exploitables | Délaissés non exploitables | Parcelles perdues | Trajet | Trajet après

0 | 350 | 700 m

Exploitation 35 EARL AVI-CULTURE : vue d'ensemble après-projet

Emprise au sol du projet et des mesures compensatoires

OA : Ouvrages de franchissement

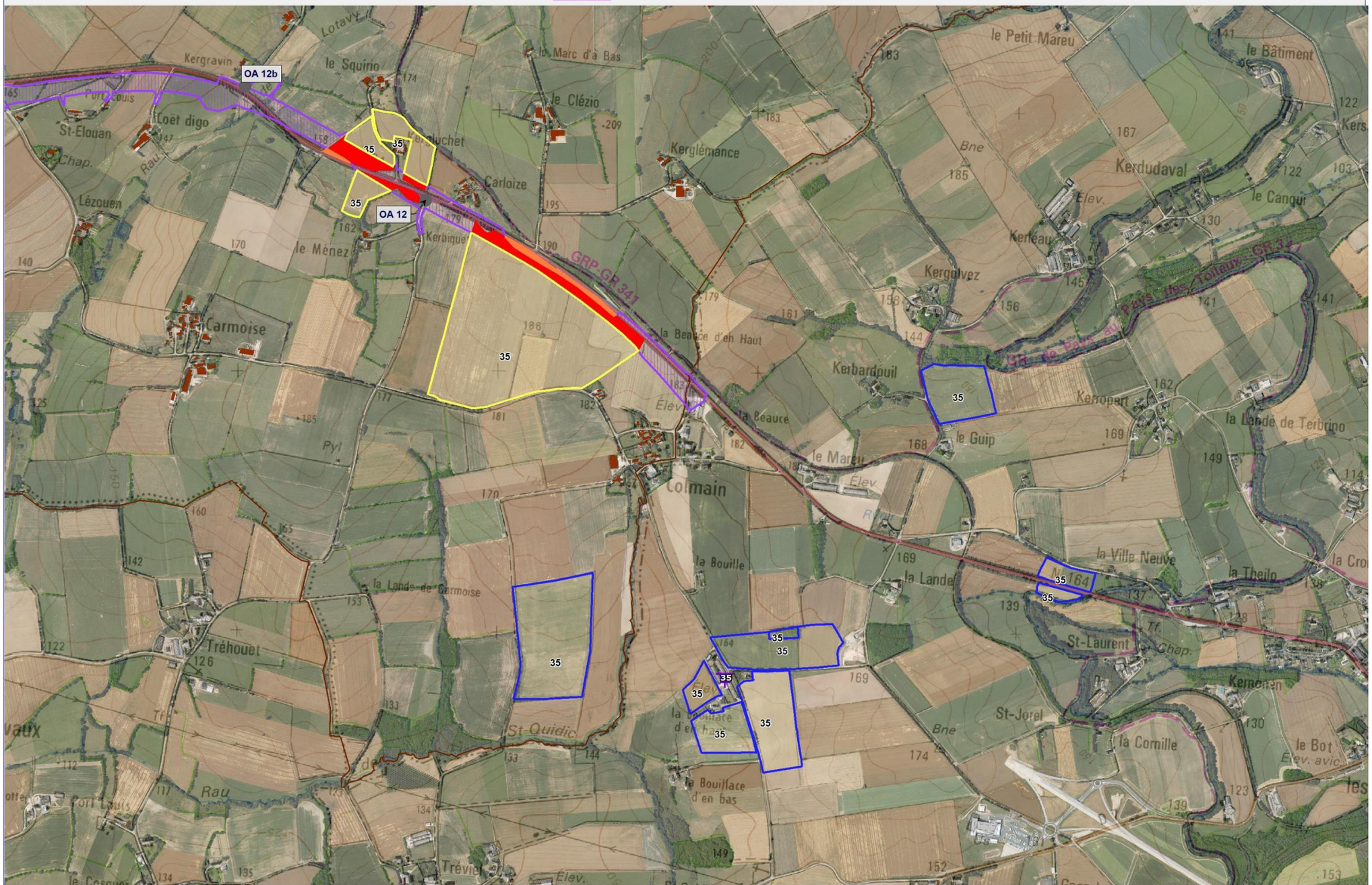

Site(s) d'exploitation | Parcelles non impactées | Parcelles impactées mais exploitables | Délaissés non exploitables | Parcelles perdues | Trajet | Trajet après

0 450 900 m

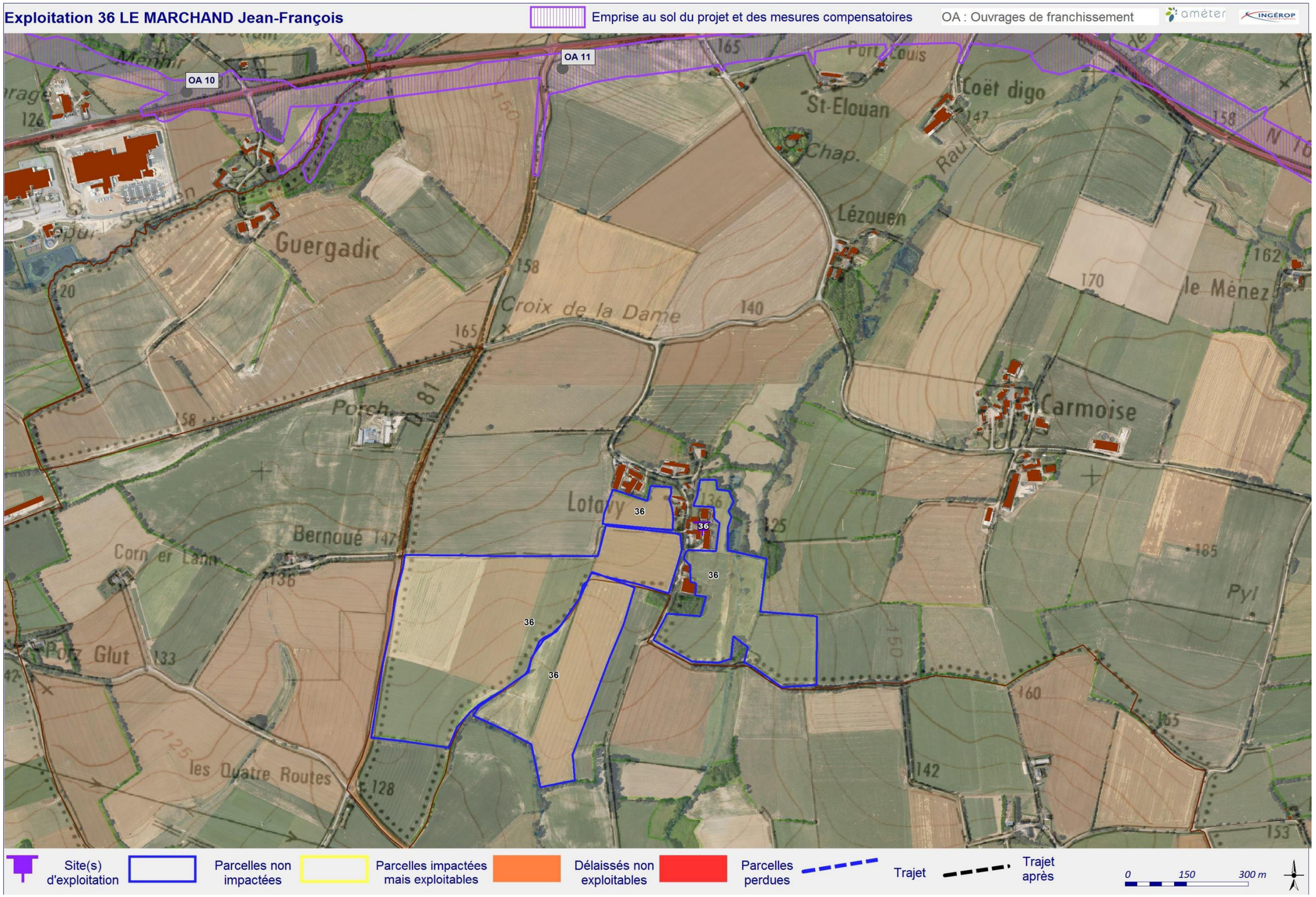
Exploitation 36 LE MARCHAND Jean-François
Emprise au sol du projet et des mesures compensatoires
OA : Ouvrages de franchissement
OA 10
OA 11
Guergadic
Croix de la Dame
St-Elouan
Lézouen
Coët digo
Carmoise
le Ménez
Lotavy
Bernoué
Corn er Lann
Pors Glut
les Quatre Routes
Pyl
36
Site(s) d'exploitation
Parcelles non impactées
Parcelles impactées mais exploitables
Délaissés non exploitables
Parcelles perdues
Trajet
Trajet après
0
150
300 m

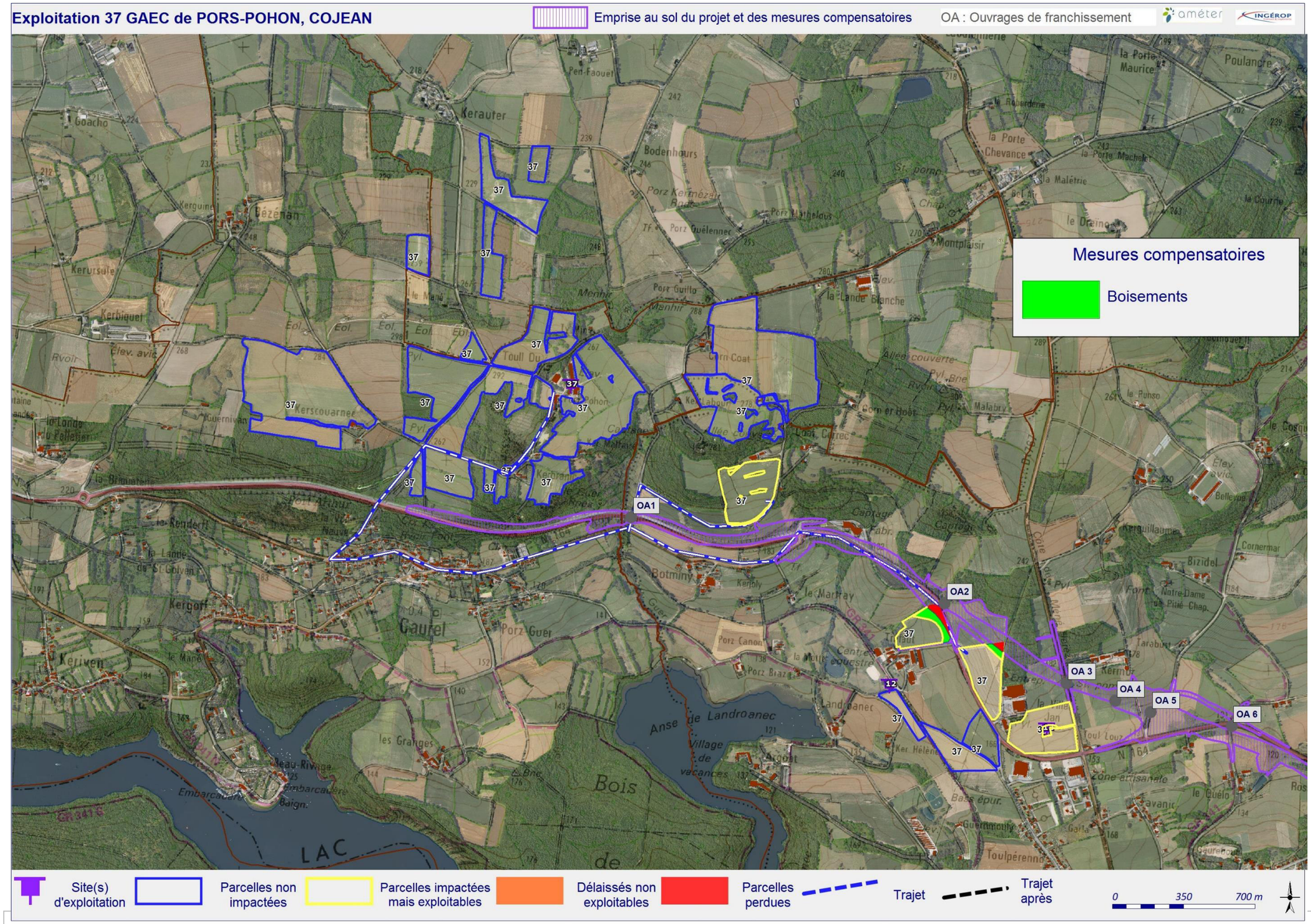
Exploitation 37 GAEC de PORS-POHON, COJEAN
Emprise au sol du projet et des mesures compensatoires
OA : Ouvrages de franchissement
Mesures compensatoires
Boisements
OA1
OA2
OA 3
OA 4
OA 5
OA 6
Site(s) d'exploitation
Parcelles non impactées
Parcelles impactées mais exploitables
Délaissés non exploitables
Parcelles perdues
Trajet
Trajet après
0
350
700 m

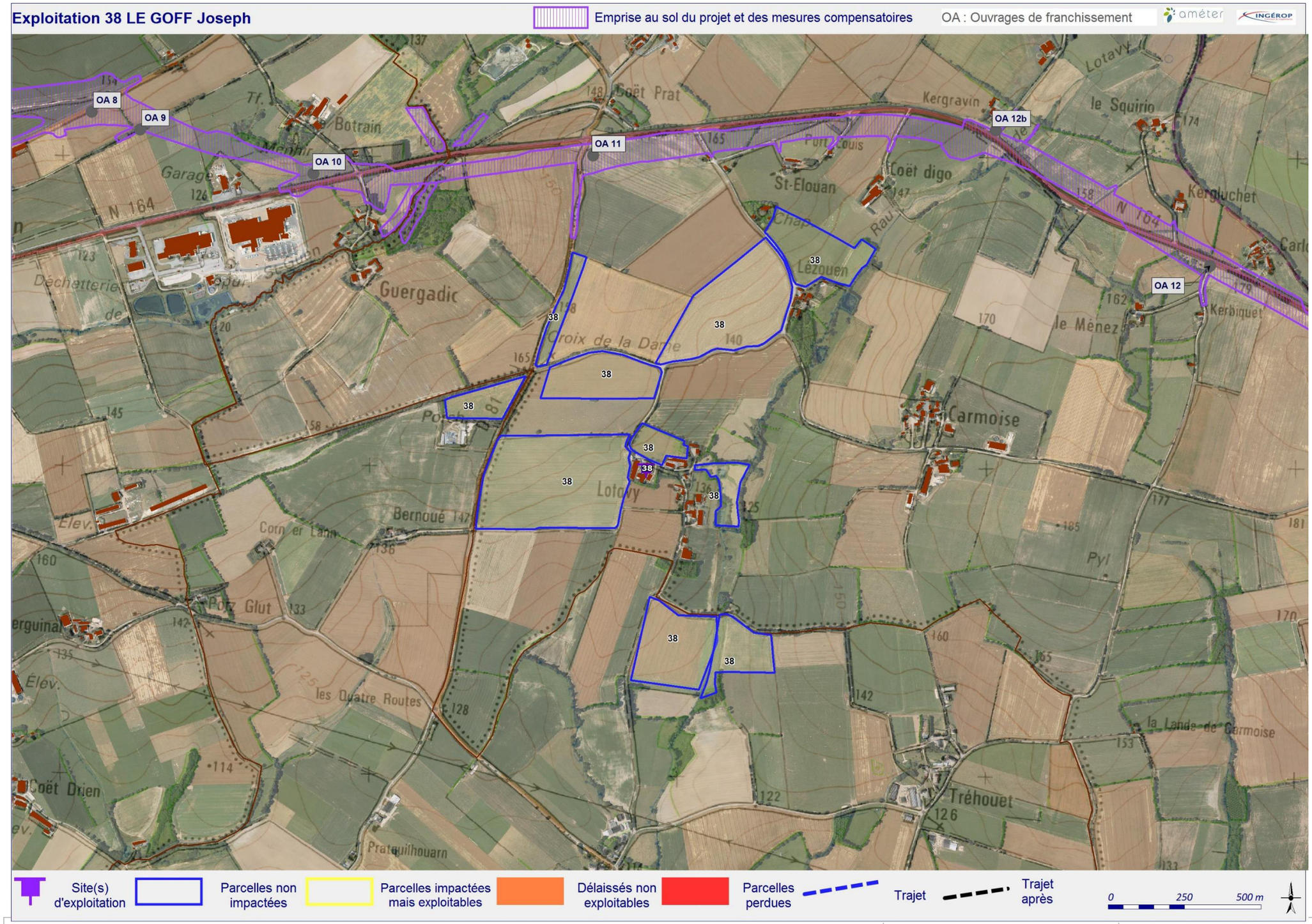
Exploitation 38 LE GOFF Joseph
Emprise au sol du projet et des mesures compensatoires
OA : Ouvrages de franchissement
OA 8
OA 9
OA 10
OA 11
OA 12b
OA 12
38
Site(s) d'exploitation
Parcelles non impactées
Parcelles impactées mais exploitables
Délaissés non exploitables
Parcelles perdues
Trajet
Trajet après
0
250
500 m

Exploitation 39 LAHAI Georges : vue partielle

Emprise au sol du projet et des mesures compensatoires

OA : Ouvrages de franchissement

Site(s) d'exploitation | Parcelles non impactées | Parcelles impactées mais exploitables | Délaissés non exploitables | Parcelles perdues | Trajet | Trajet après

0 150 300 m

Exploitation 40 : SCEA KERGUILLAUME- LAVENANT Yves-Marie

Emprise au sol du projet et des mesures compensatoires

OA : Ouvrages de franchissement

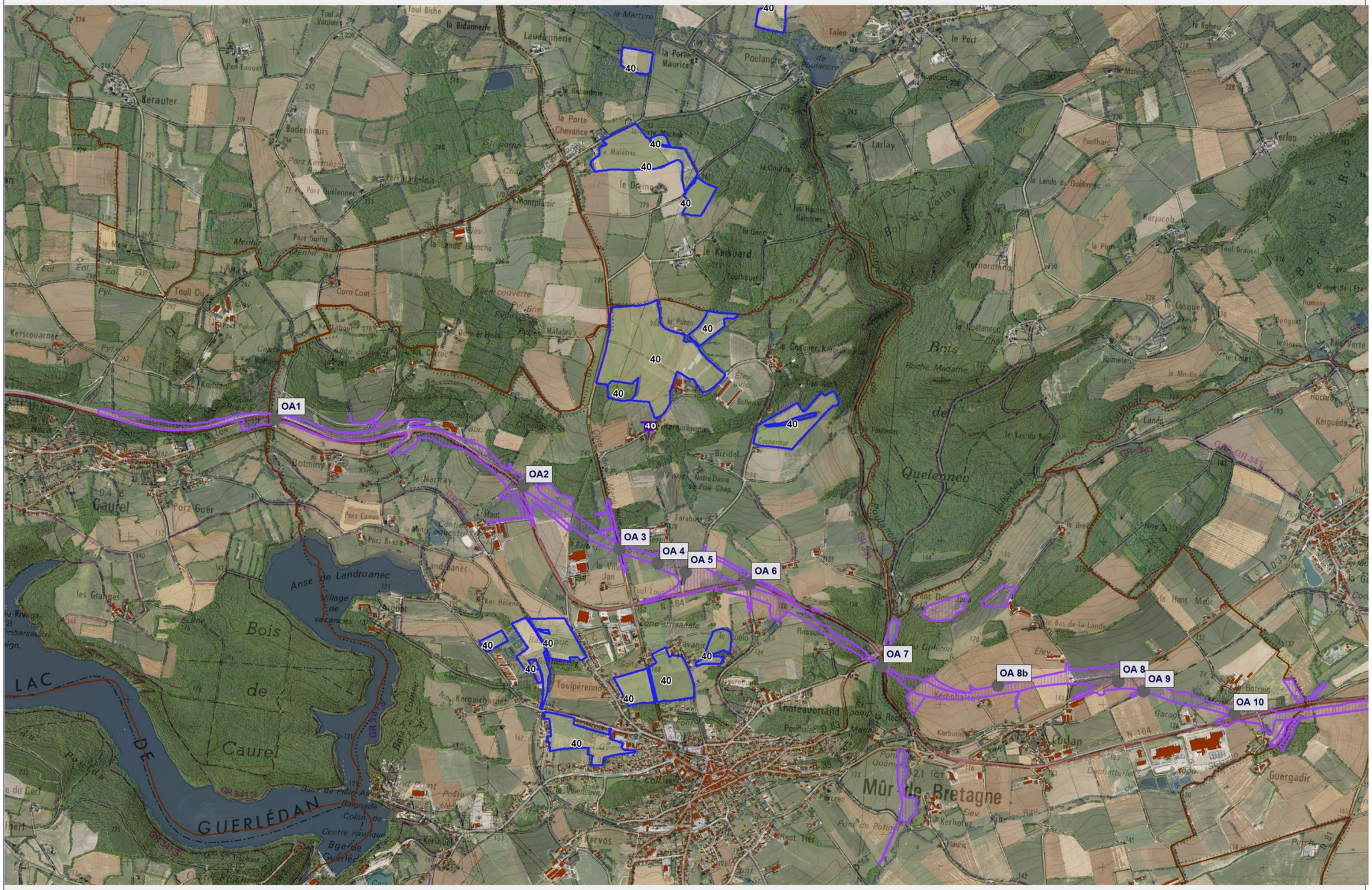

Exploitation 41 : GAEC DE LOHAN

Emprise au sol du projet et des mesures compensatoires

OA : Ouvrages de franchissement

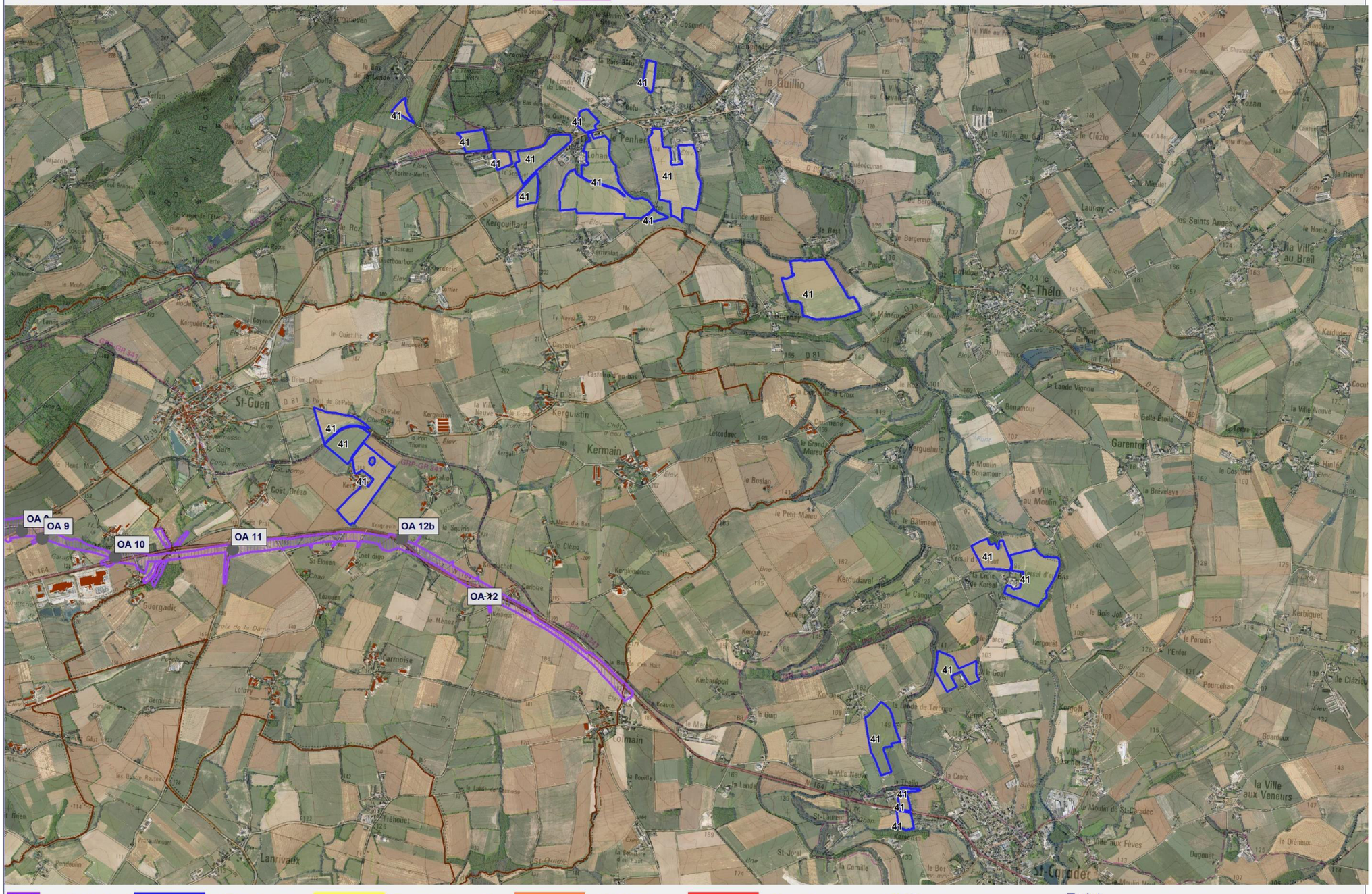

Site(s) d'exploitation | Parcelles non impactées | Parcelles impactées mais exploitables | Délaissés non exploitables | Parcelles perdues | Trajet | Trajet après | 0 0,5 1 km

Exploitation 42 : PASCO Maurice

Emprise au sol du projet et des mesures compensatoires

OA : Ouvrages de franchissement

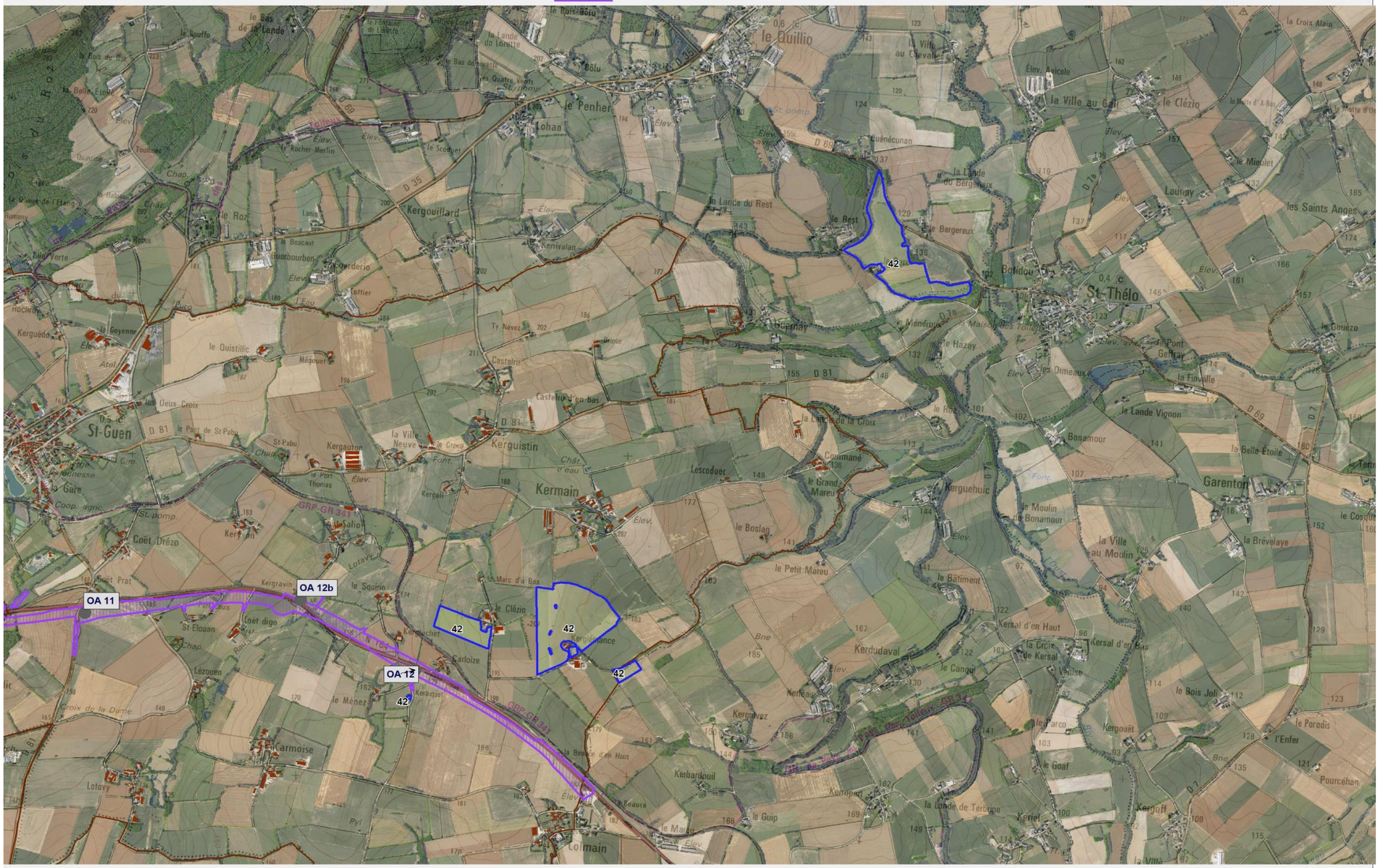

Exploitation 43 : GAEC de KERVOS (vue partielle)

Emprise au sol du projet et des mesures compensatoires

OA : Ouvrages de franchissement

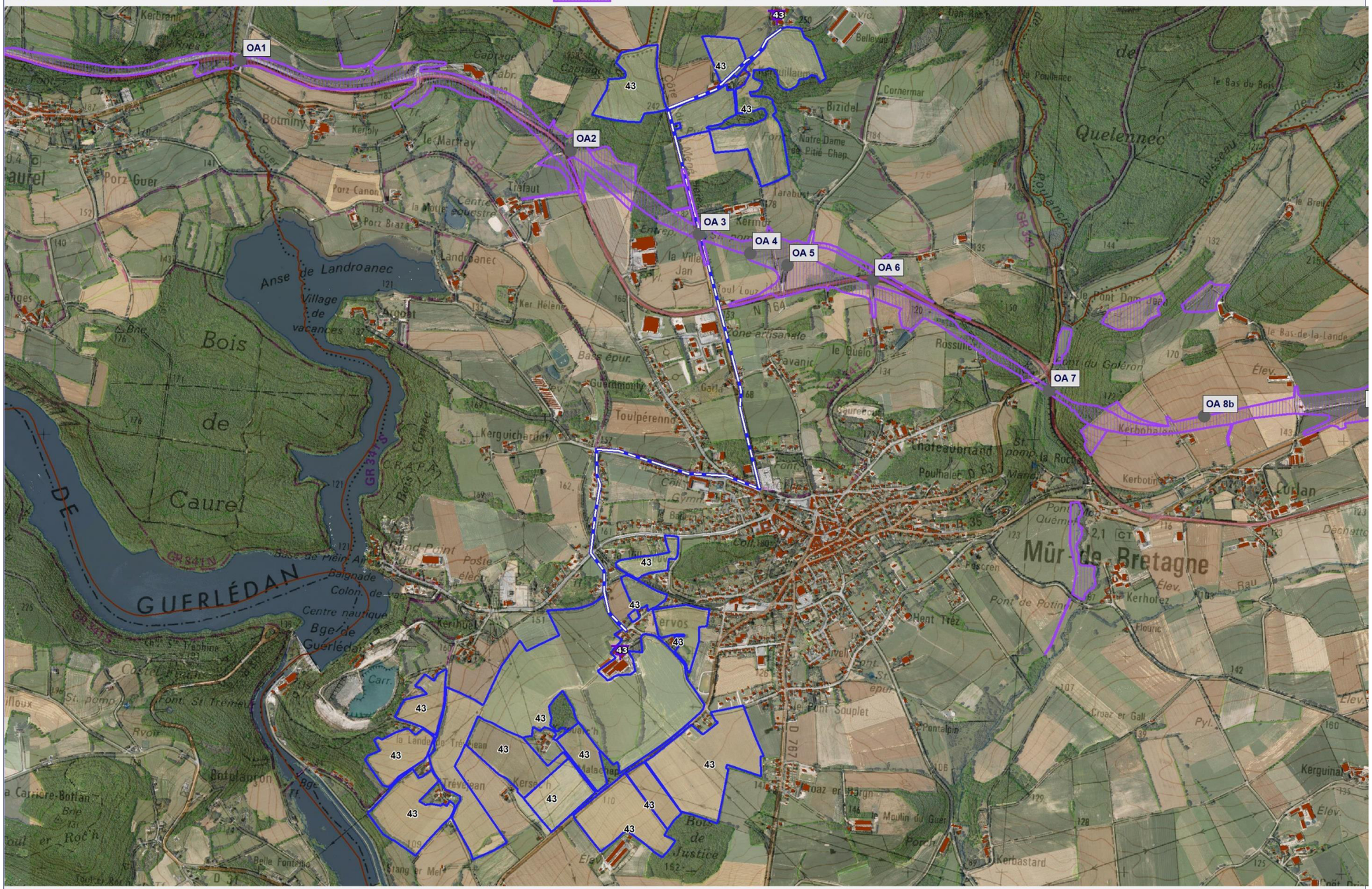

Site(s) d'exploitation | Parcelles non impactées | Parcelles impactées mais exploitables | Délaissés non exploitables | Parcelles perdues | Trajet | Trajet après

0 350 700 m

Exploitation 44 : GAEC JAGLIN

Emprise au sol du projet et des mesures compensatoires

OA : Ouvrages de franchissement

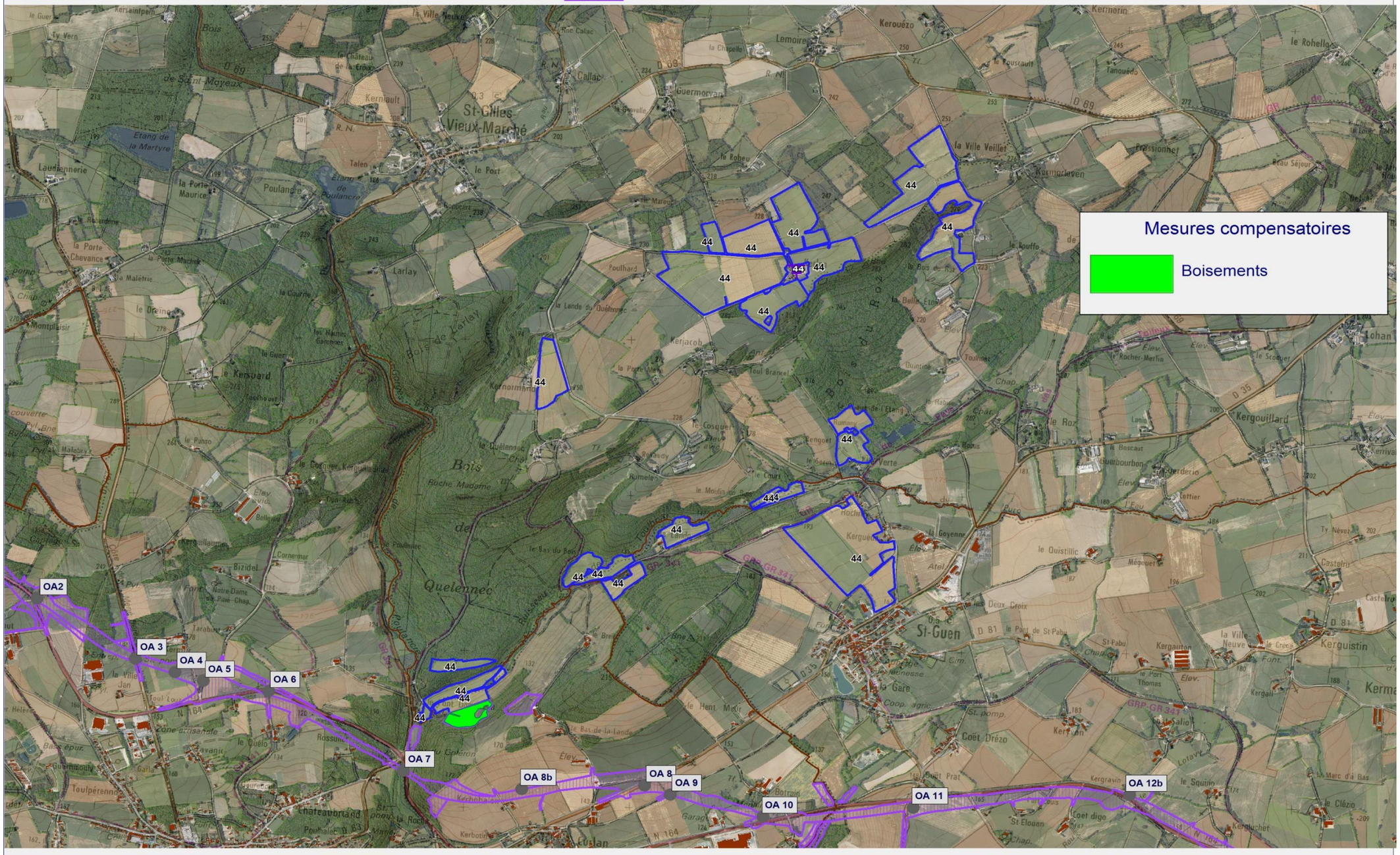

Exploitation 45 : DUHAULT Gilles (vue partielle)

Emprise au sol du projet et des mesures compensatoires

OA : Ouvrages de franchissement

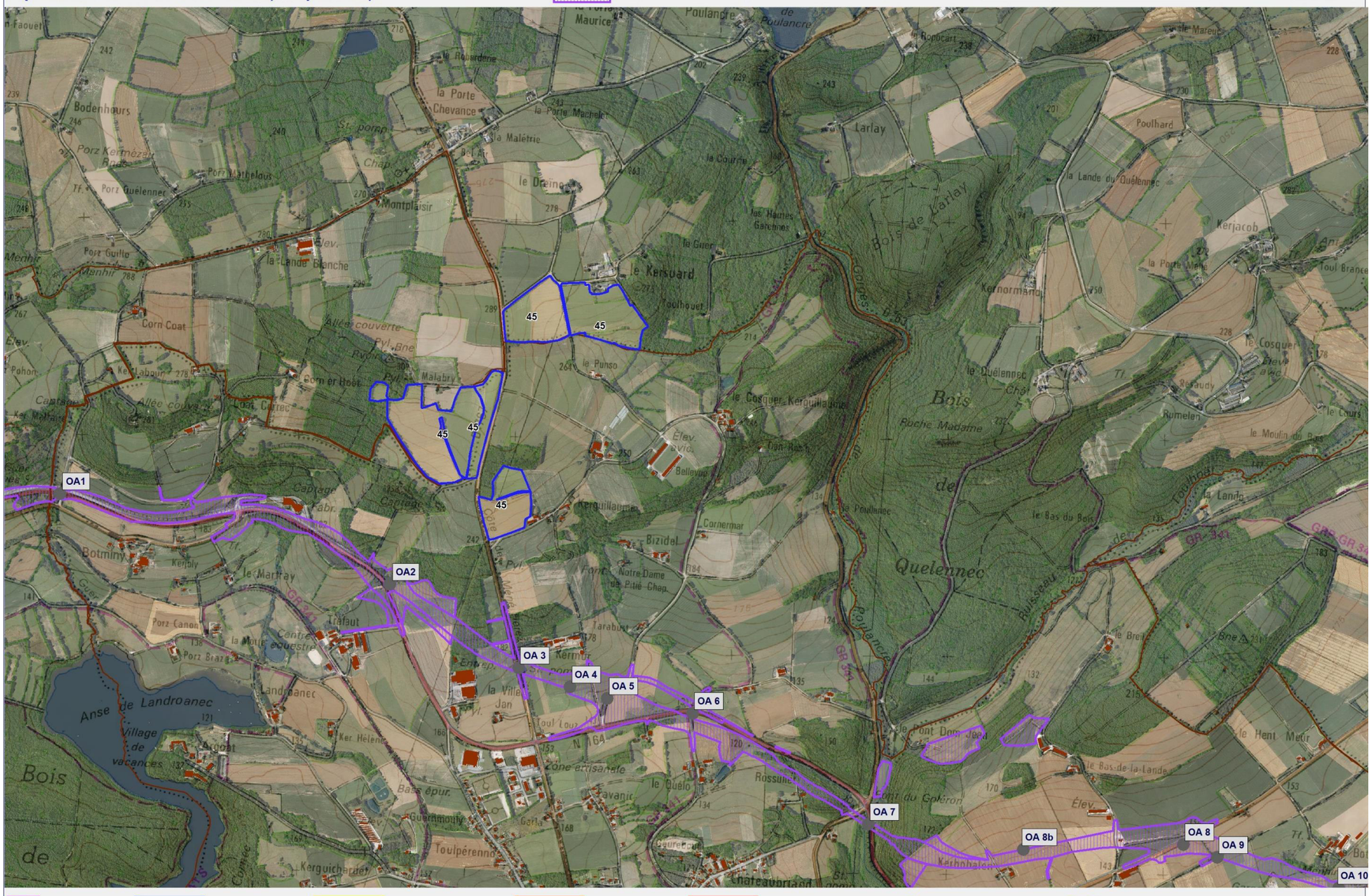

Site(s) d'exploitation | Parcelles non impactées | Parcelles impactées mais exploitables | Délaissés non exploitables | Parcelles perdues | Trajet | Trajet après

0 350 700 m

Exploitation 46 : THOREUX Stéphane (vue partielle)

Emprise au sol du projet et des mesures compensatoires

OA : Ouvrages de franchissement

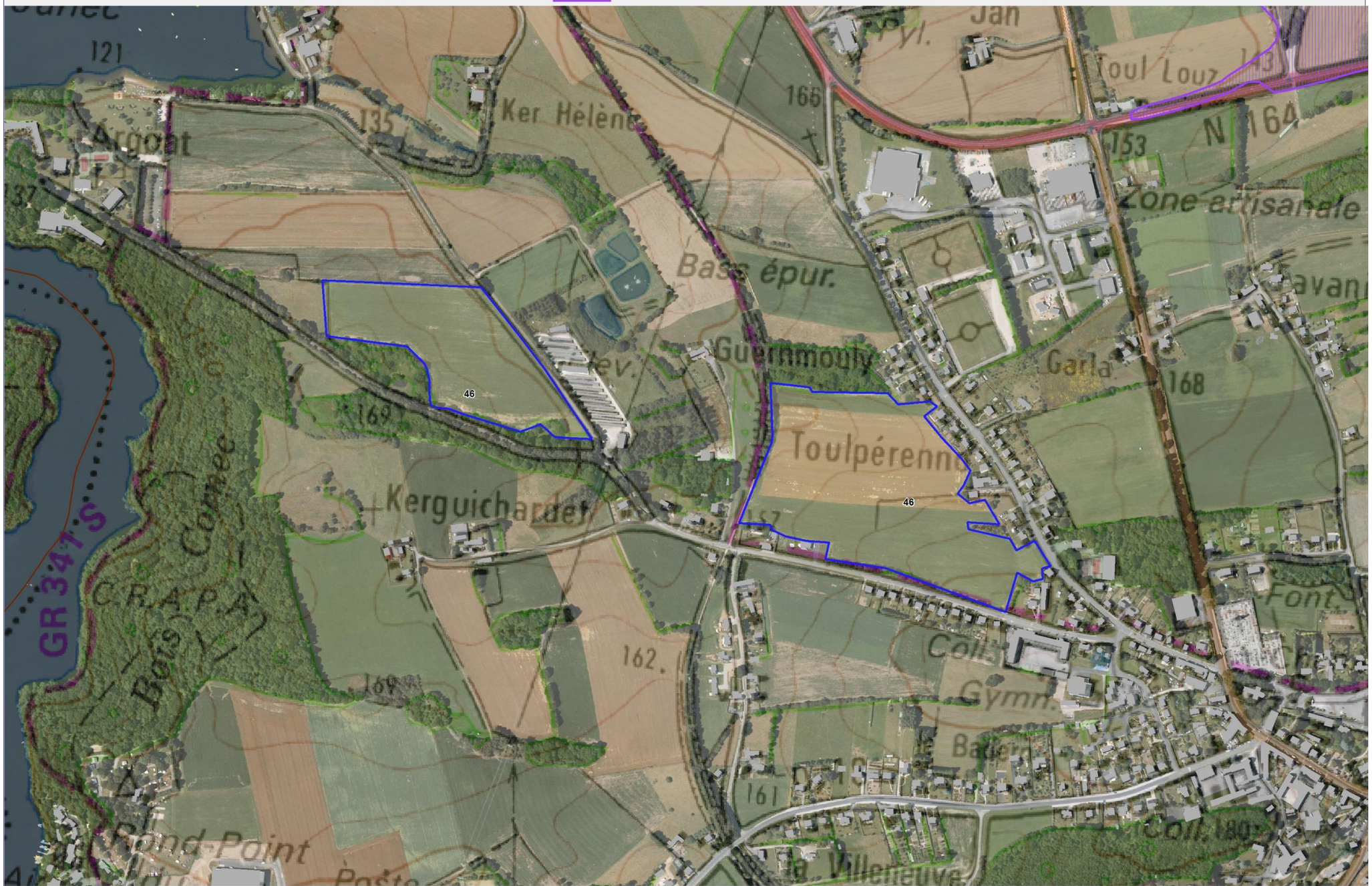

Site(s) d'exploitation | Parcelles non impactées | Parcelles impactées mais exploitables | Délaissés non exploitables | Parcelles perdues | Trajet | Trajet après

0 100 200 m

Exploitation 47 : LE BIHAN Jean-Yves (vue partielle)

Emprise au sol du projet et des mesures compensatoires

OA : Ouvrages de franchissement

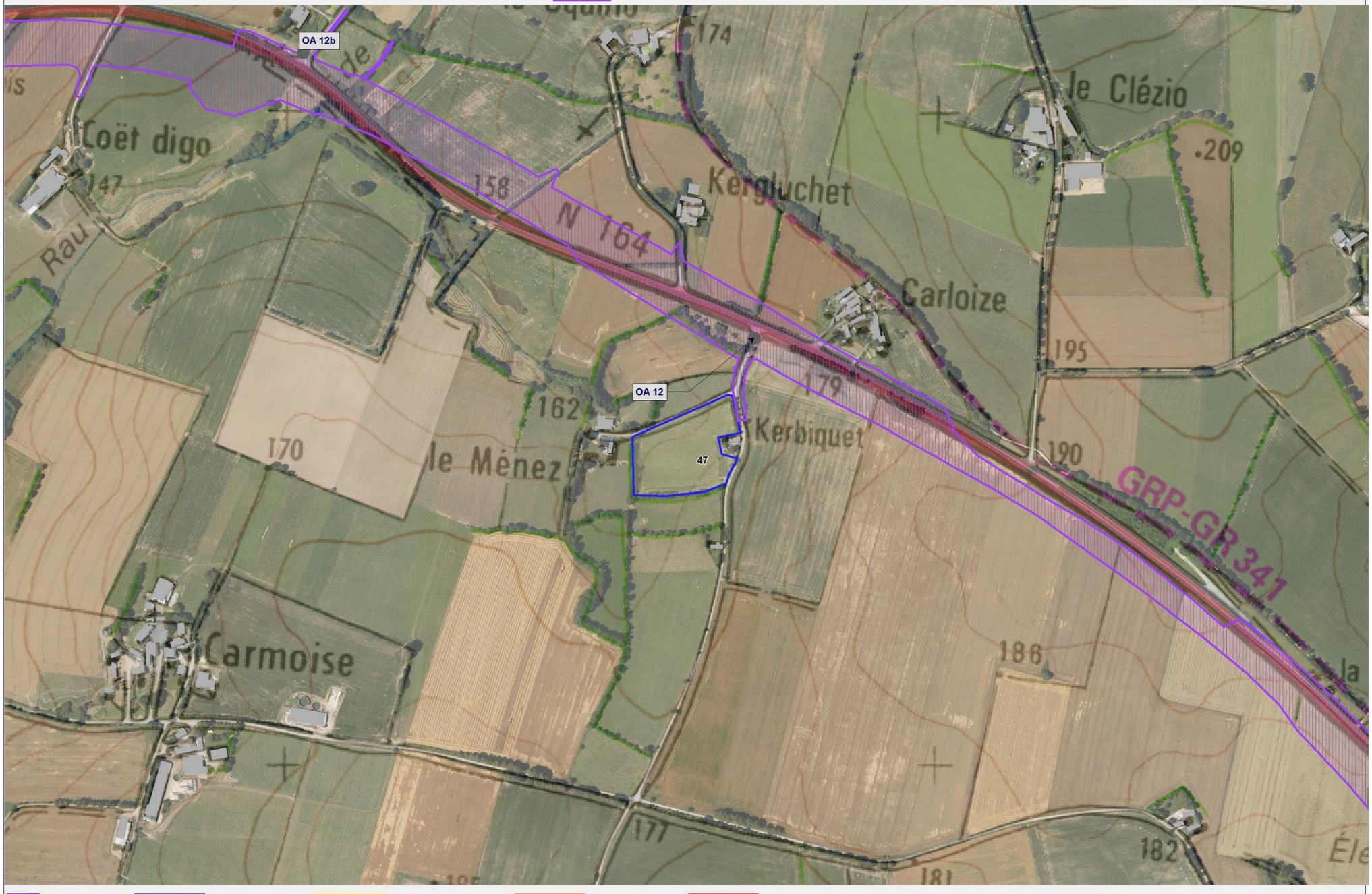

Site(s) d'exploitation | Parcelles non impactées | Parcelles impactées mais exploitables | Délaissés non exploitables | Parcelles perdues | Trajet | Trajet après

0 100 200 m

Exploitation 48 : EARL LE COTTIER (vue partielle)

Emprise au sol du projet et des mesures compensatoires

OA : Ouvrages de franchissement

Site(s) d'exploitation | Parcelles non impactées | Parcelles impactées mais exploitables | Délaissés non exploitables | Parcelles perdues | Trajet | Trajet après

1.4Plan de masse des sites d'exploitation dans la zone rapprochée

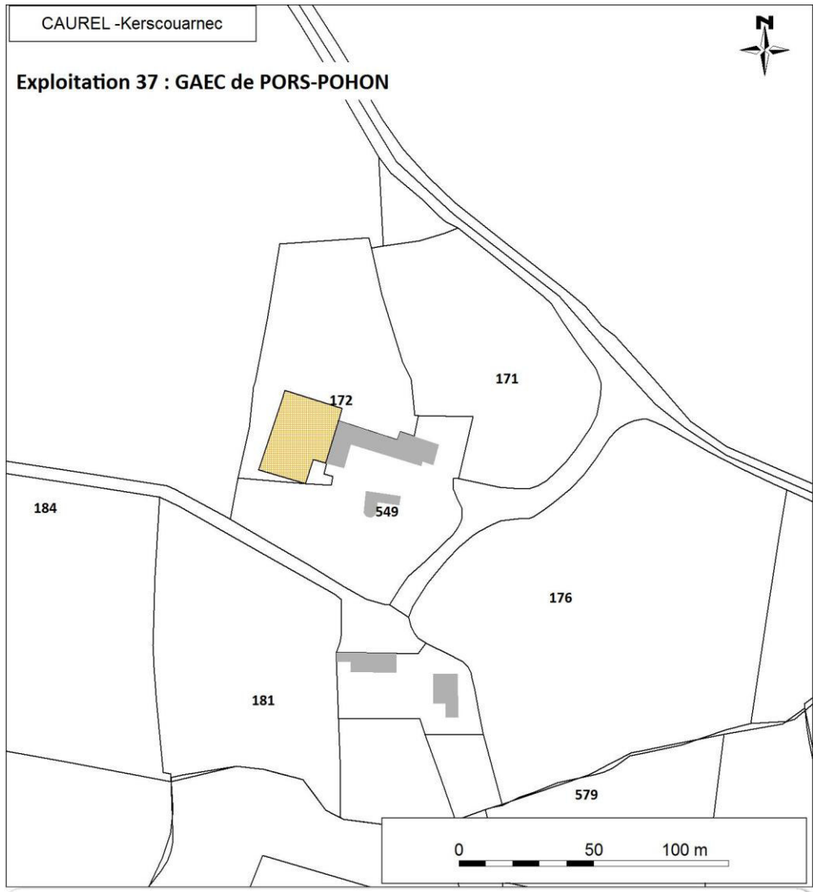

Types de bâtiments liés à l'exploitation (légende commune à tous les plans)

AGRICULTURE

STOCKAGE	*HANGAR*	*EQUIN*	*VOLAILLE*
PORCS	*DEPENDANCE*	*BOVIN*	*Gites*
E.T.A	*SDT*	*AGROALIMENTAIRE*	*Habitation*
habitation			

EMPRISE GLOBALE DU PROJET

Bâtiments cadastrés

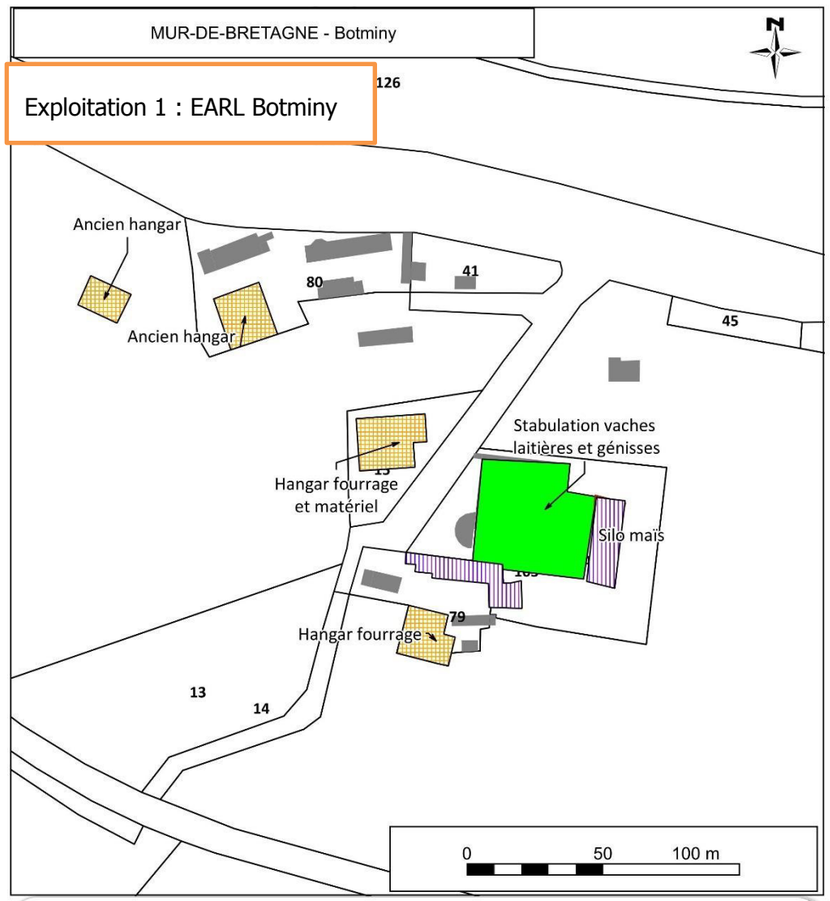

Types de bâtiments liés à l'exploitation (légende commune à tous les plans)

BOVIN	PORC
VOLAILLE	FUMIERE OU FOSSE
HANGAR, ATELIER ...	DEPENDANCE
AGROALIMENTAIRE	EQUIN
Jardin remarquable	E.T.A
Gites	

Bâtiments cadastrés

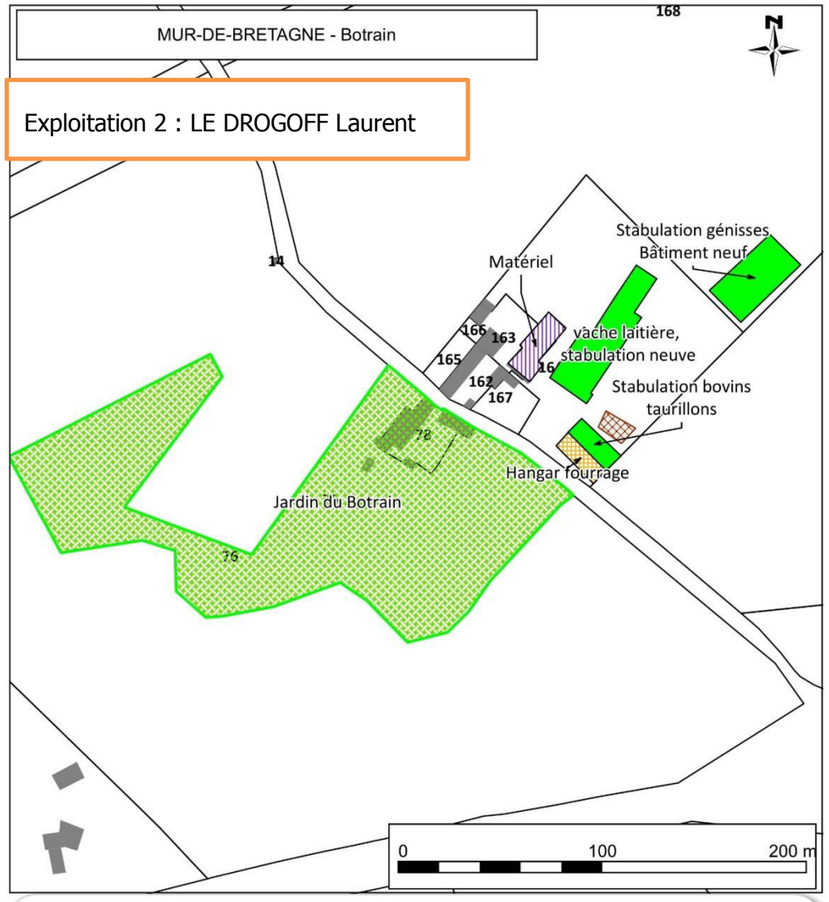

Types de bâtiments liés à l'exploitation (légende commune à tous les plans)

- BOVIN
- VOLAILLE
- HANGAR, ATELIER ...
- AGROALIMENTAIRE
- Jardin remarquable
- Gites
- PORC
- FUMIERE OU FOSSE
- DEPENDANCE
- EQUIN
- E.T.A

Bâtiments cadastrés

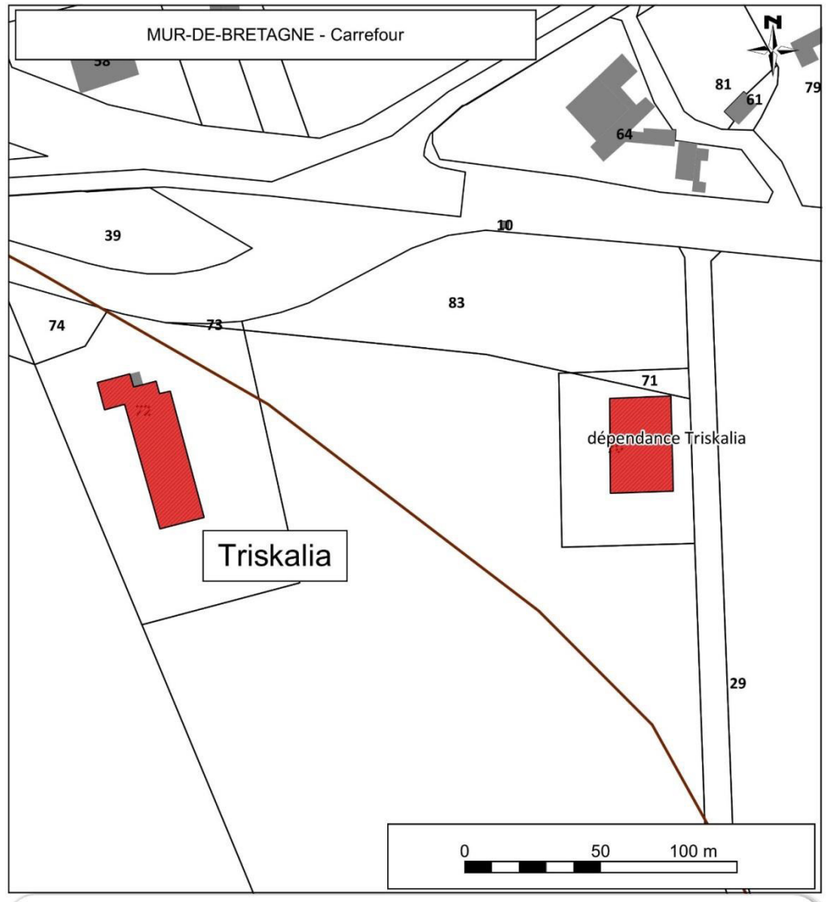

Types de bâtiments liés à l'exploitation (légende commune à tous les plans)

- BOVIN
- VOLAILLE
- HANGAR, ATELIER ...
- AGROALIMENTAIRE
- Jardin remarquable
- Gites
- PORC
- FUMIERE OU FOSSE
- DEPENDANCE
- EQUIN
- E.T.A

Bâtiments cadastrés

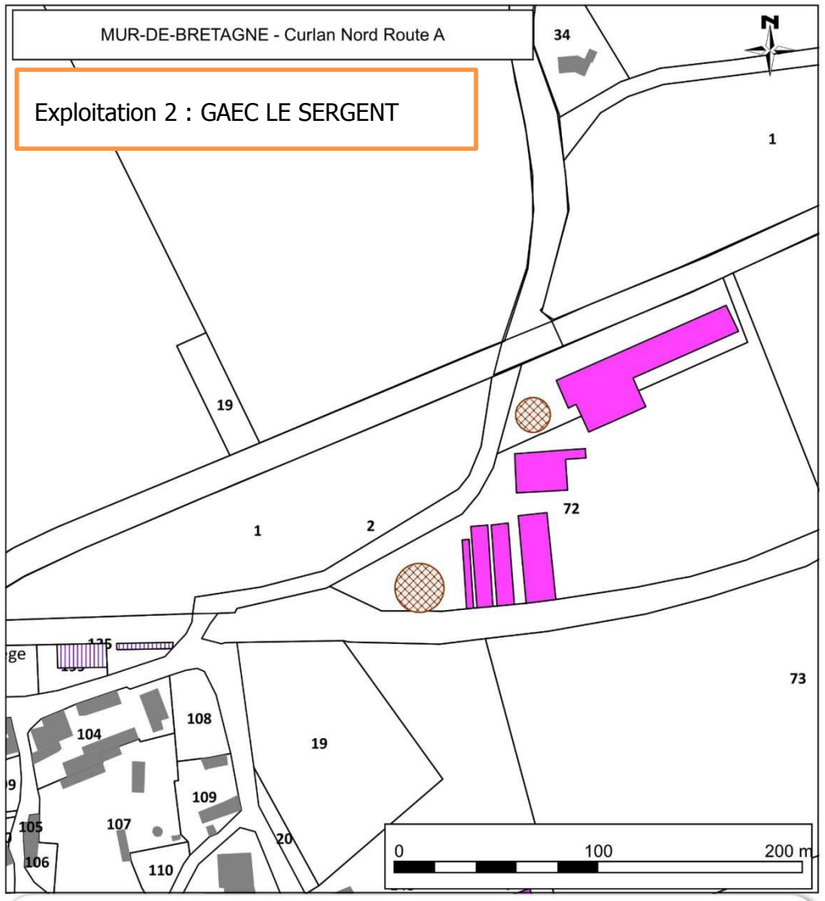

Types de bâtiments liés à l'exploitation (légende commune à tous les plans)

- BOVIN
- VOLAILLE
- HANGAR, ATELIER ...
- AGROALIMENTAIRE
- Jardin remarquable
- Gites
- PORC
- FUMIERE OU FOSSE
- DEPENDANCE
- EQUIN
- E.T.A

Bâtiments cadastrés

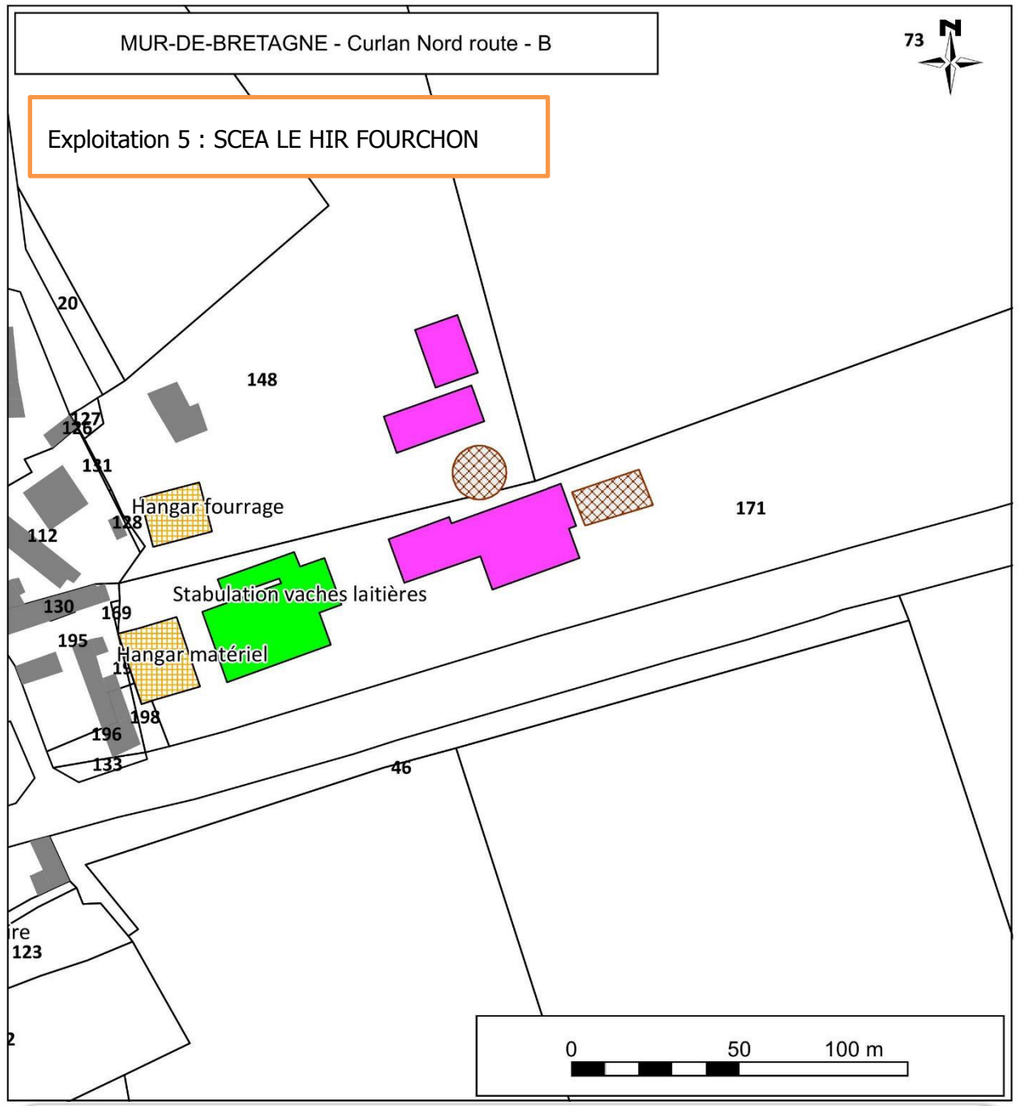

Types de bâtiments liés à l'exploitation (légende commune à tous les plans)

- BOVIN
- VOLAILLE
- HANGAR, ATELIER ...
- AGROALIMENTAIRE
- Jardin remarquable
- Gites
- PORC
- FUMIERE OU FOSSE
- DEPENDANCE
- EQUIN
- E.T.A

Bâtiments cadastrés

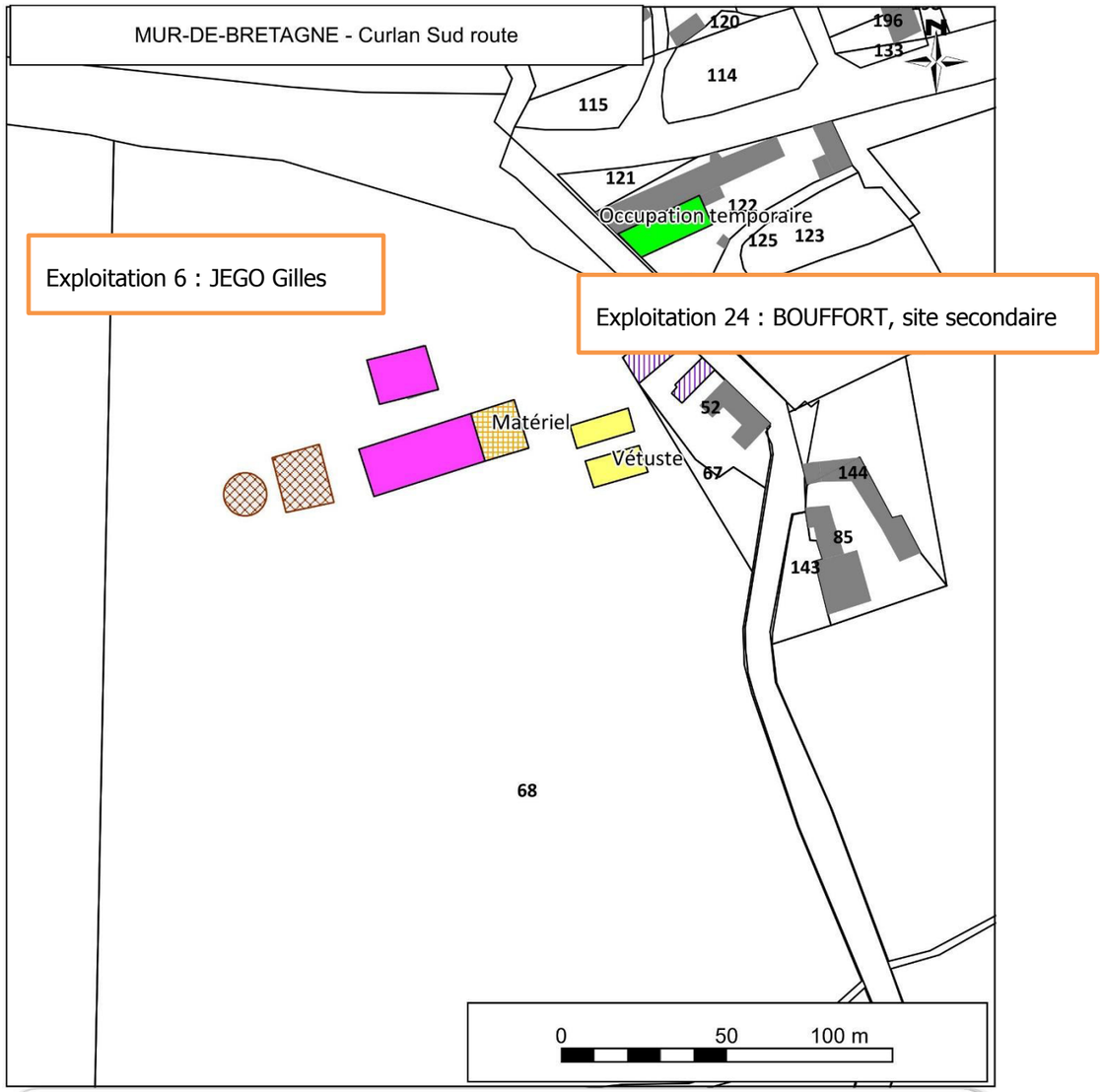

Types de bâtiments liés à l'exploitation (légende commune à tous les plans)

- BOVIN
- VOLAILLE
- HANGAR, ATELIER ...
- AGROALIMENTAIRE
- Jardin remarquable
- Gites
- PORC
- FUMIERE OU FOSSE
- DEPENDANCE
- EQUIN
- E.T.A

Bâtiments cadastrés

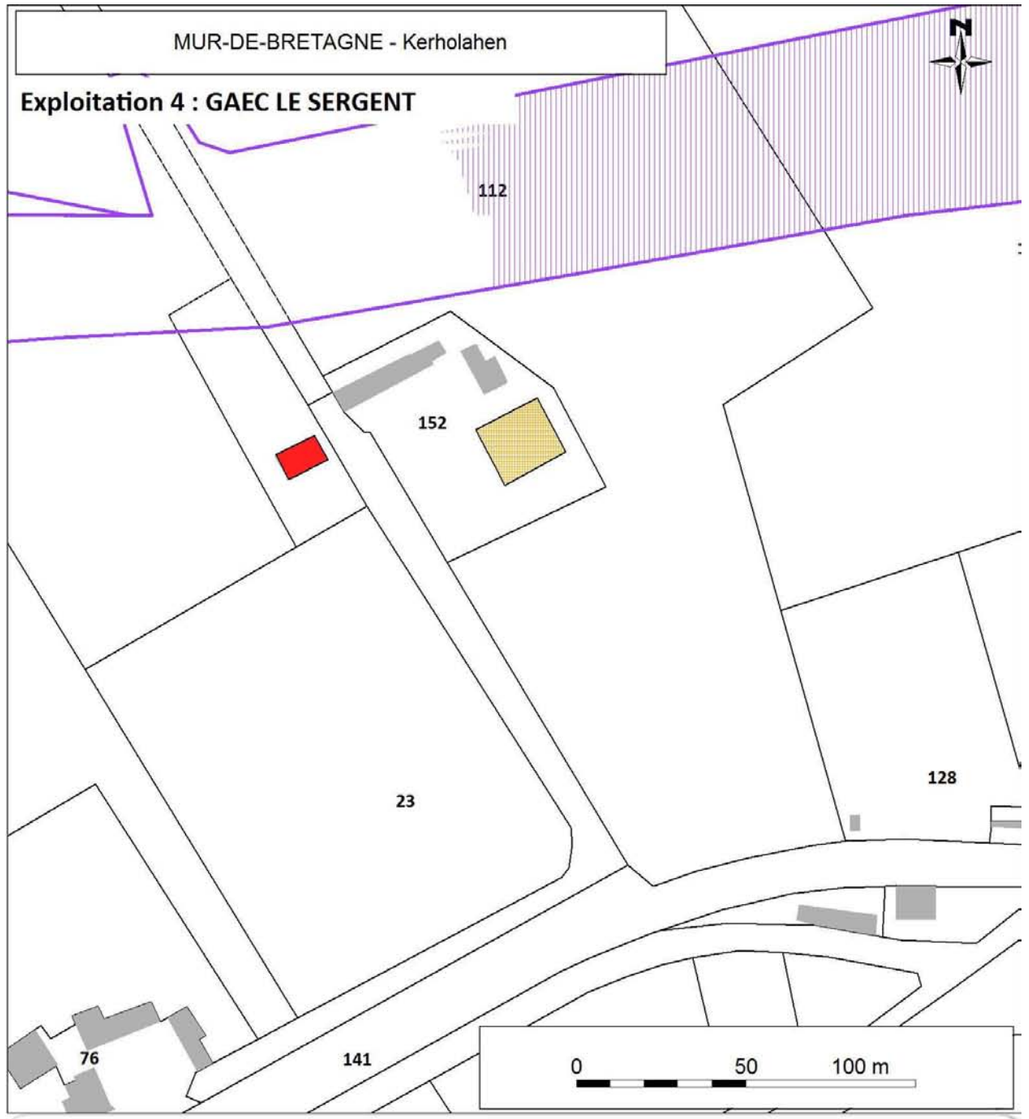

Types de bâtiments liés à l'exploitation (légende commune à tous les plans)

AGRICULTURE

- *STOCKAGE*
- *PORCS*
- *E.T.A*
- *habitation*
- *HANGAR*
- *DEPENDANCE*
- *SDT*
- *EQUIN*
- *BOVIN*
- *AGROALIMENTAIRE*
- *VOLAILLE*
- *Gites*
- *Habitation*

EMPRISE GLOBALE DU PROJET

Bâtiments cadastrés

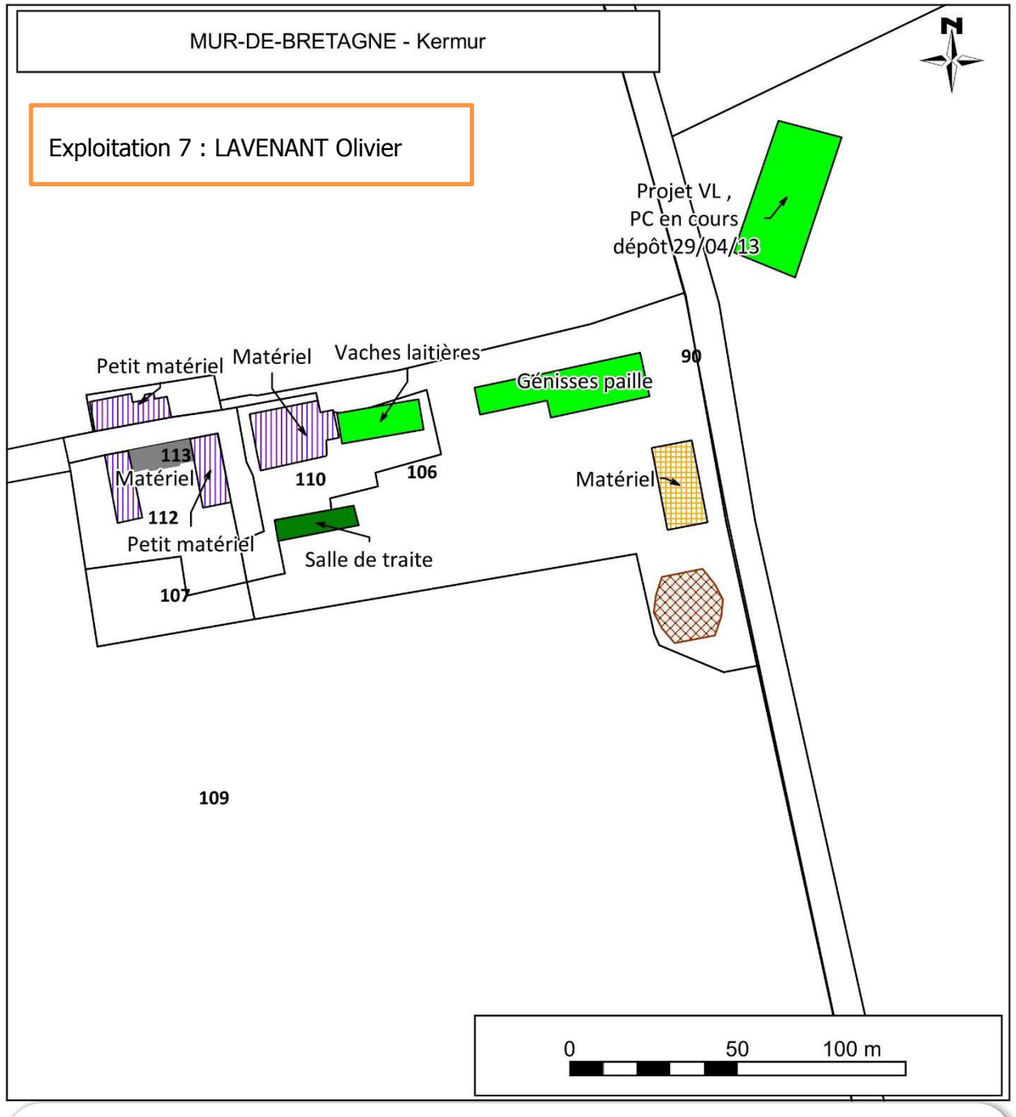

Types de bâtiments liés à l'exploitation (légende commune à tous les plans)

- BOVIN
- VOLAILLE
- HANGAR, ATELIER ...
- AGROALIMENTAIRE
- Jardin remarquable
- Gites
- PORC
- FUMIERE OU FOSSE
- DEPENDANCE
- EQUIN
- E.T.A

Bâtiments cadastrés

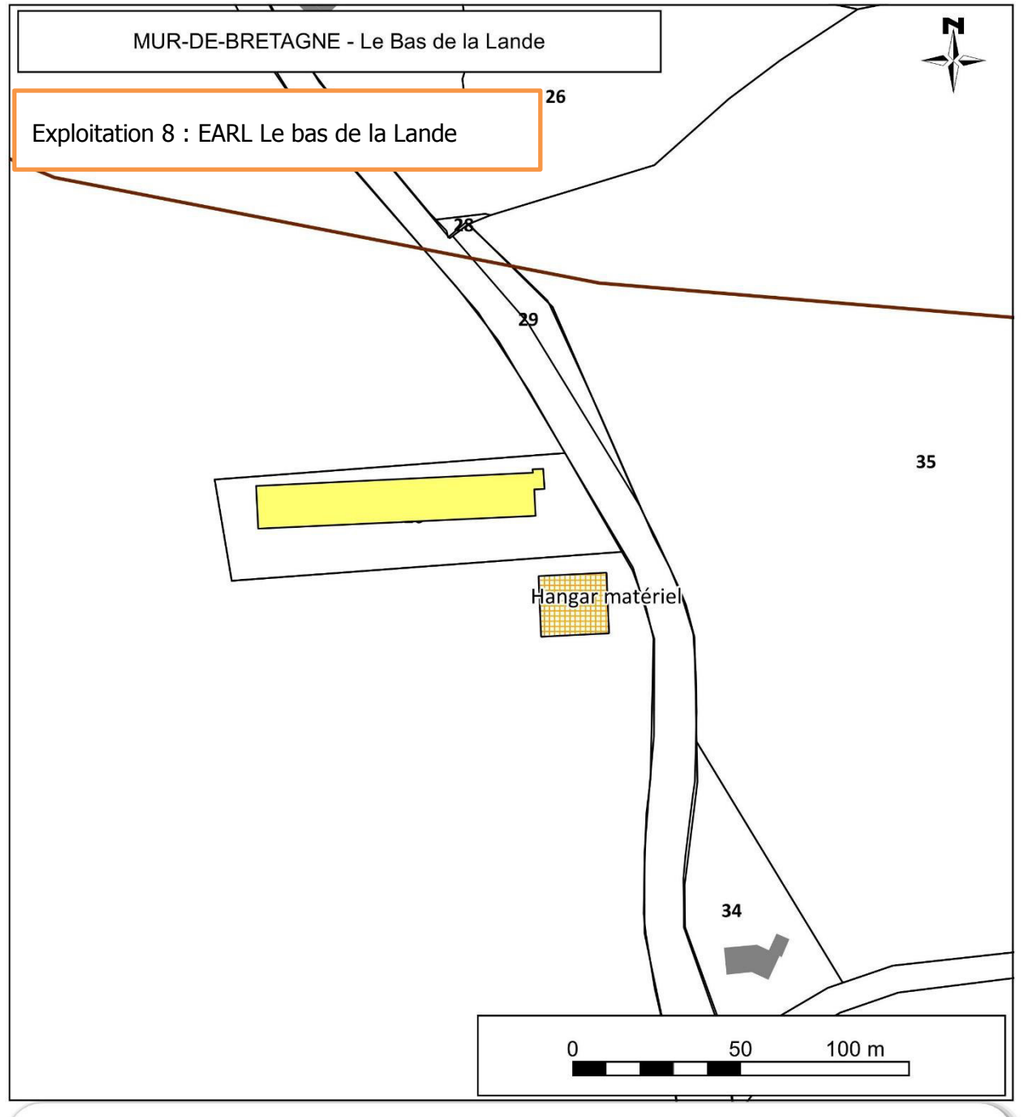

Types de bâtiments liés à l'exploitation (légende commune à tous les plans)

- BOVIN
- VOLAILLE
- HANGAR, ATELIER ...
- AGROALIMENTAIRE
- Jardin remarquable
- Gites
- PORC
- FUMIERE OU FOSSE
- DEPENDANCE
- EQUIN
- E.T.A

Bâtiments cadastrés

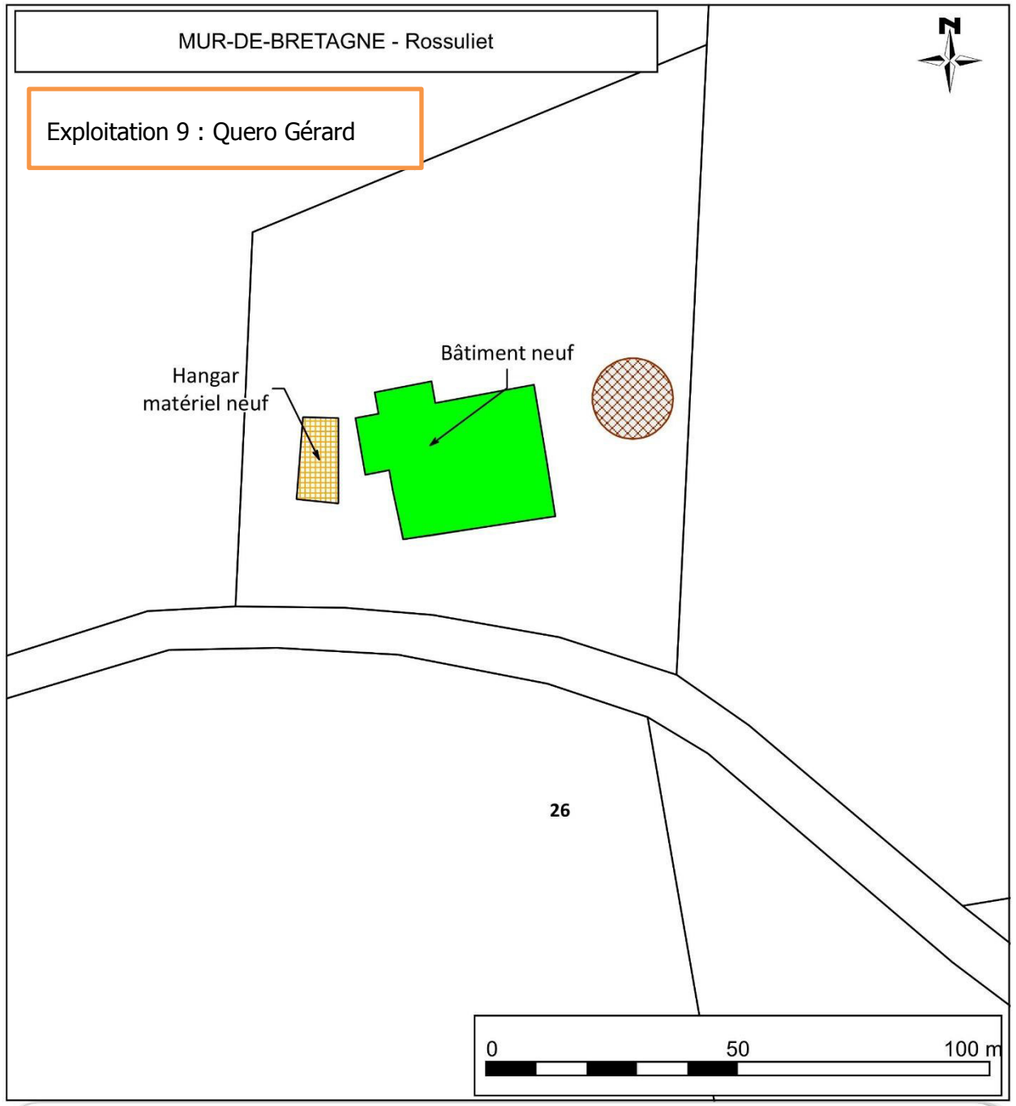

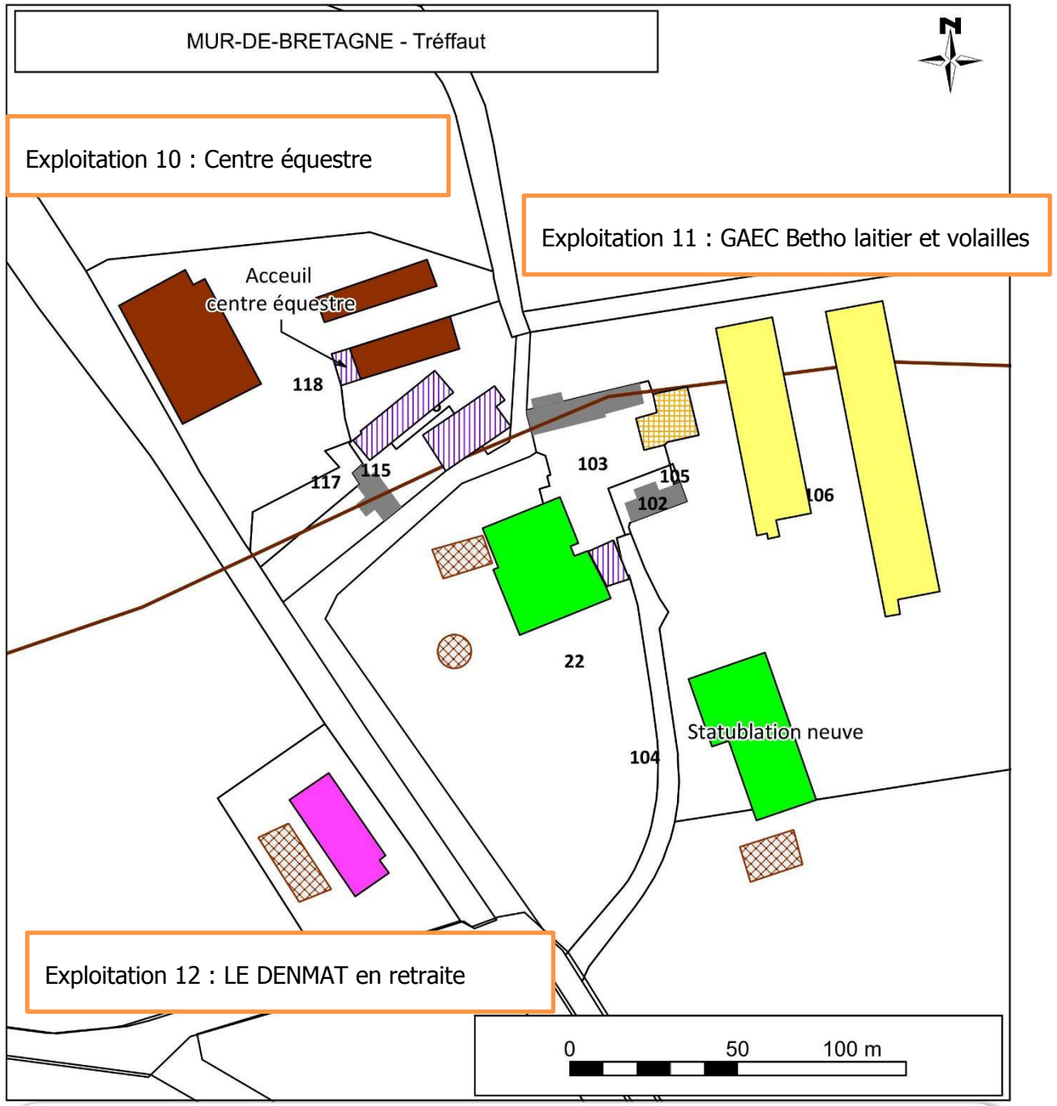

Types de bâtiments liés à l'exploitation (légende commune à tous les plans)

- BOVIN
- VOLAILLE
- HANGAR, ATELIER ...
- AGROALIMENTAIRE
- Jardin remarquable
- Gites
- PORC
- FUMIERE OU FOSSE
- DEPENDANCE
- EQUIN
- E.T.A

Bâtiments cadastrés

Types de bâtiments liés à l'exploitation (légende commune à tous les plans)

- BOVIN
- VOLAILLE
- HANGAR, ATELIER ...
- AGROALIMENTAIRE
- Jardin remarquable
- Gites
- PORC
- FUMIERE OU FOSSE
- DEPENDANCE
- EQUIN
- E.T.A

Bâtiments cadastrés

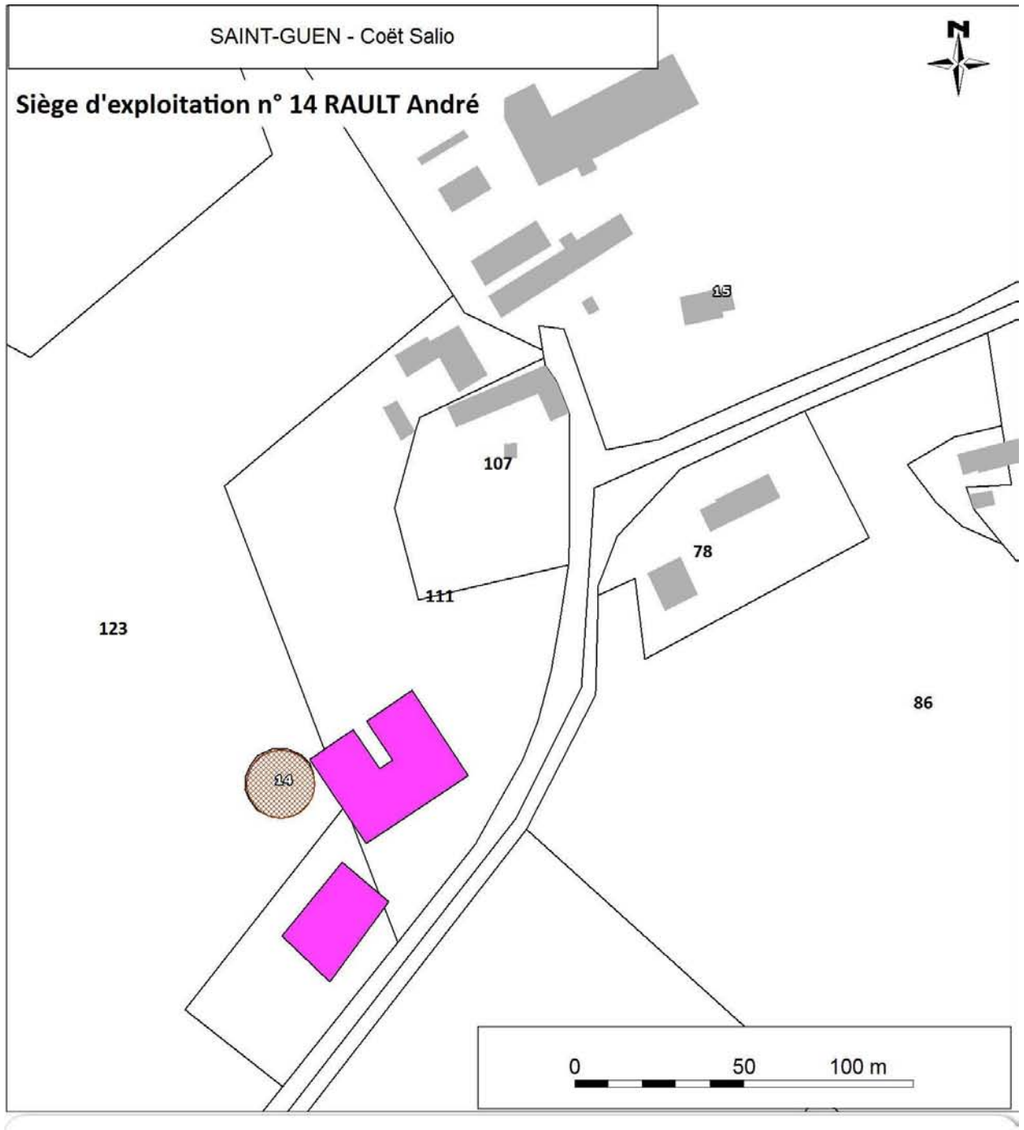

Types de bâtiments liés à l'exploitation (légende commune à tous les plans)

AGRICULTURE

STOCKAGE	*HANGAR*	*EQUIN*	*VOLAILLE*
PORCS	*DEPENDANCE*	*BOVIN*	*Gites*
E.T.A	*SDT*	*AGROALIMENTAIRE*	*Habitation*
habitation			

EMPRISE GLOBALE DU PROJET

Bâtiments cadastrés

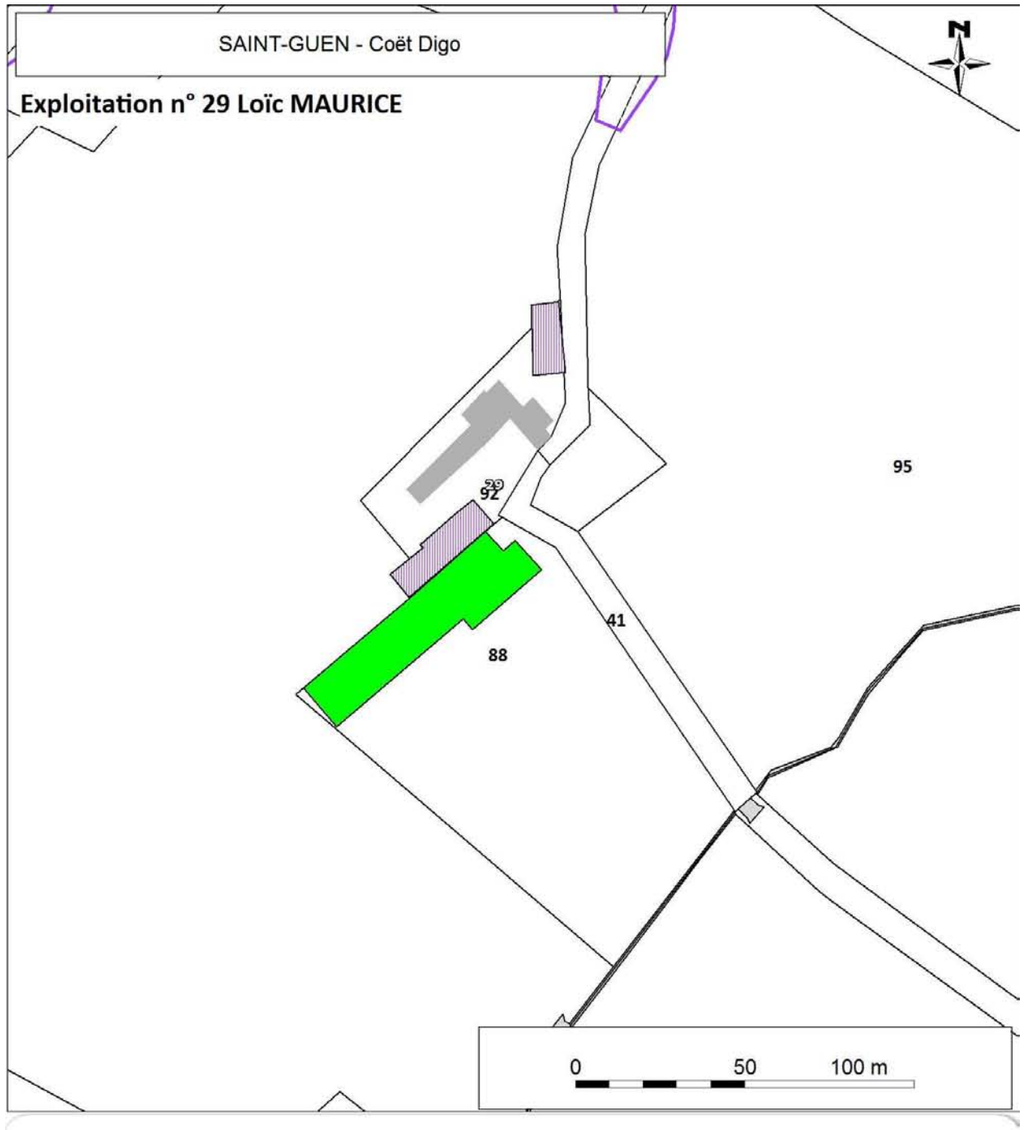

Types de bâtiments liés à l'exploitation (légende commune à tous les plans)

AGRICULTURE

STOCKAGE	*HANGAR*	*EQUIN*	*VOLAILLE*
PORCS	*DEPENDANCE*	*BOVIN*	*Gites*
E.T.A	*SDT*	*AGROALIMENTAIRE*	*Habitation*
habitation			

EMPRISE GLOBALE DU PROJET

Bâtiments cadastrés

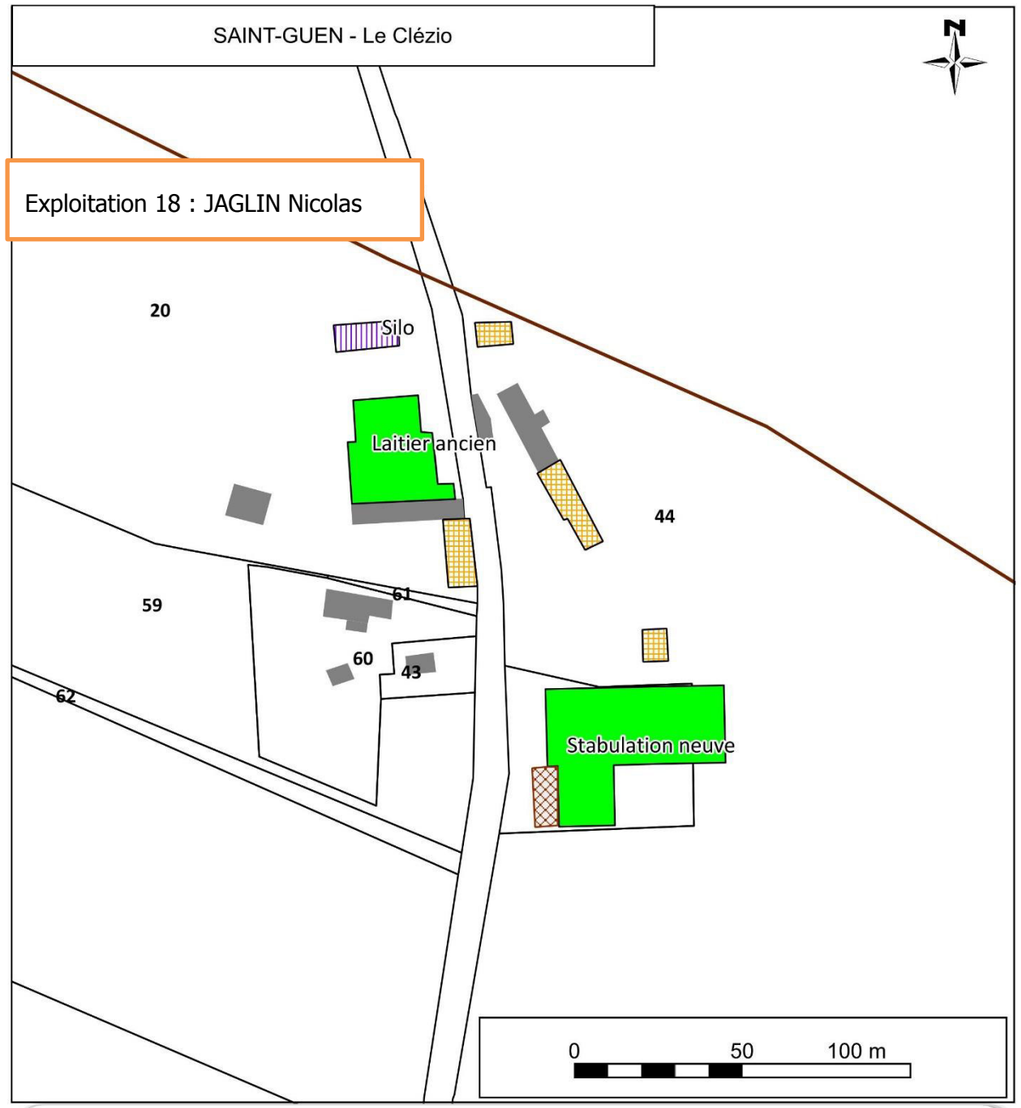

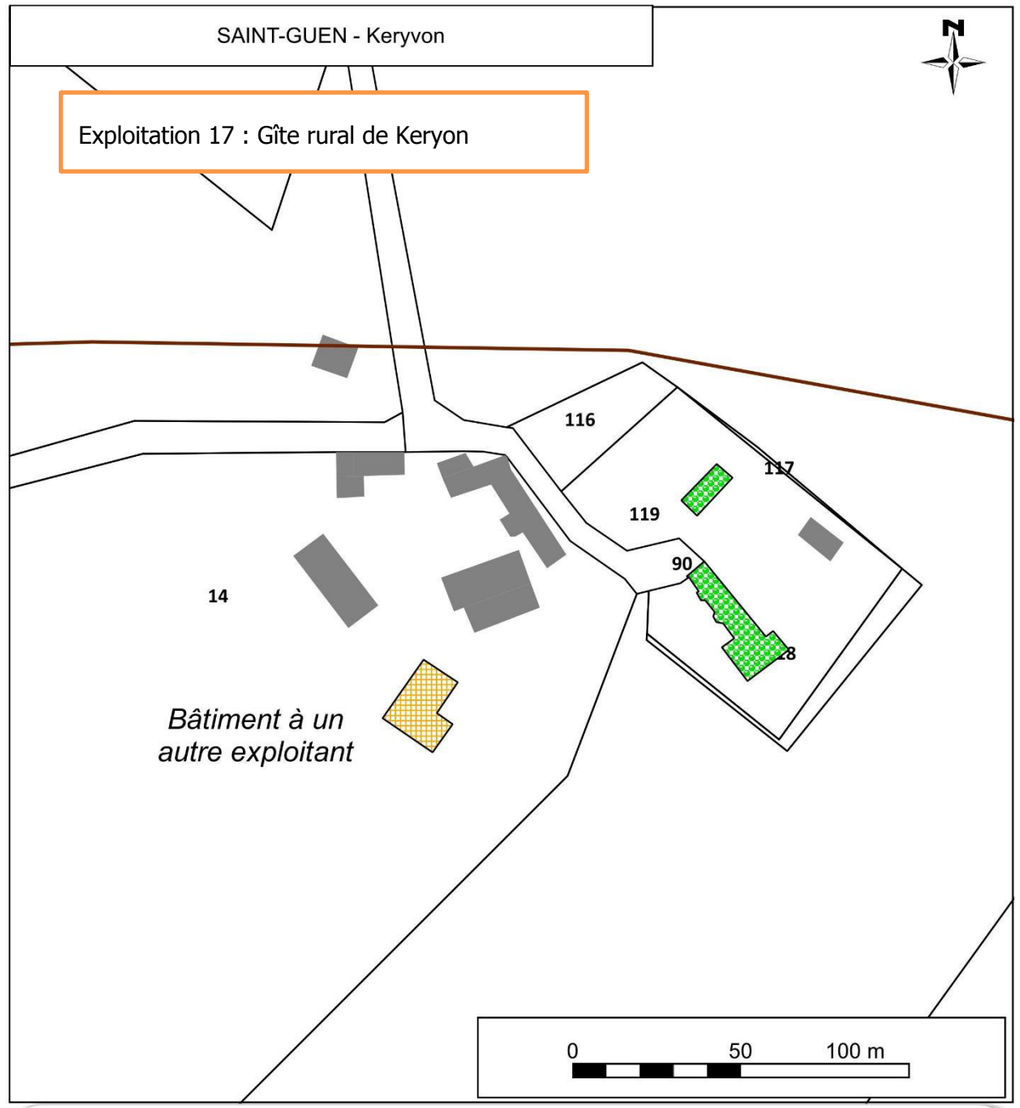

Types de bâtiments liés à l'exploitation (légende commune à tous les plans)

- BOVIN
- VOLAILLE
- HANGAR, ATELIER ...
- AGROALIMENTAIRE
- Jardin remarquable
- Gites
- PORC
- FUMIERE OU FOSSE
- DEPENDANCE
- EQUIN
- E.T.A

Bâtiments cadastrés

Types de bâtiments liés à l'exploitation (légende commune à tous les plans)

- BOVIN
- VOLAILLE
- HANGAR, ATELIER ...
- AGROALIMENTAIRE
- Jardin remarquable
- Gites
- PORC
- FUMIERE OU FOSSE
- DEPENDANCE
- EQUIN
- E.T.A

Bâtiments cadastrés

SAINT-CARADEC - Mareu

Exploitation 33 : SCEA-CHEVALIER et EARL du MAREU

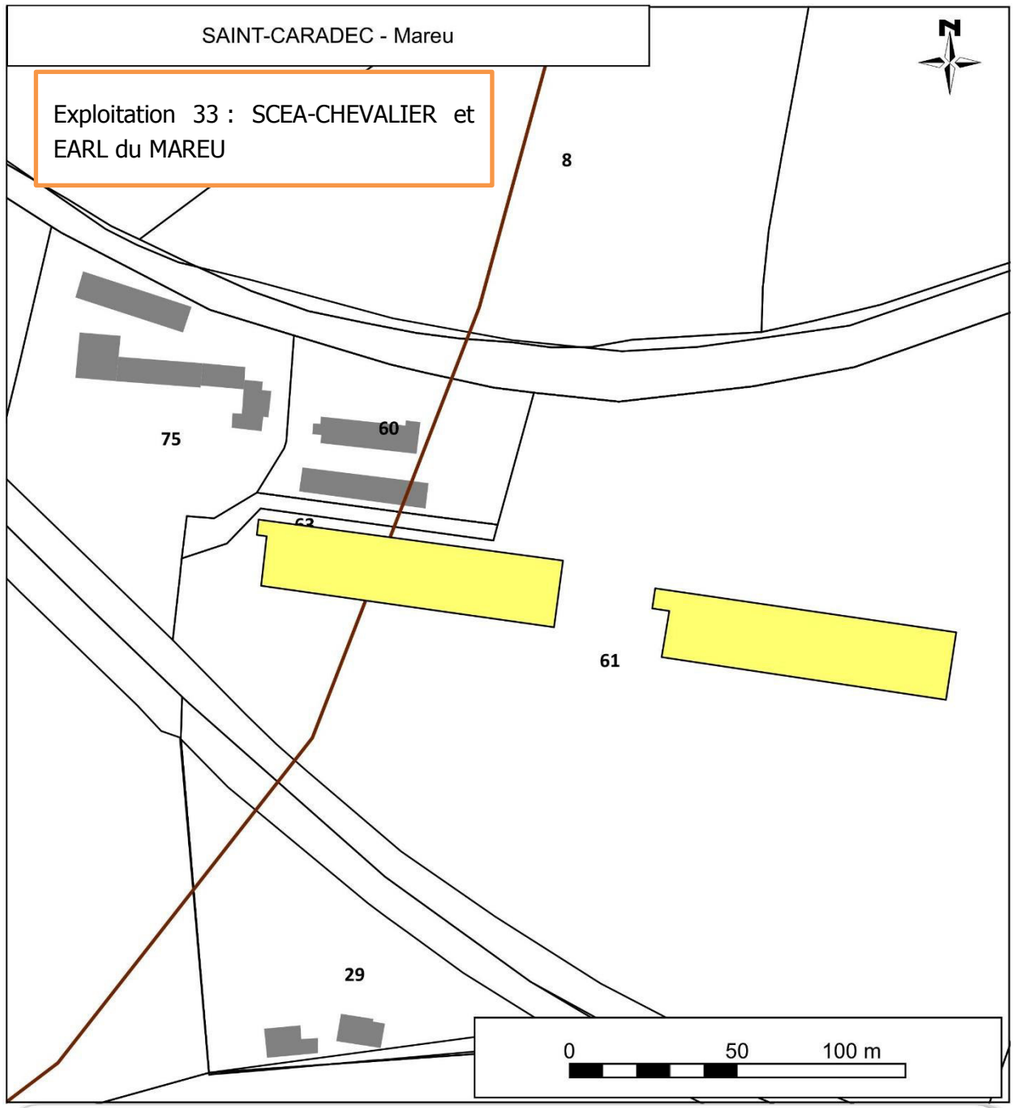

SAINT-CARADEC - Colmain

Exploitation 16 : ETA DUBOIS ET 30 EARL ANDRE Philippe

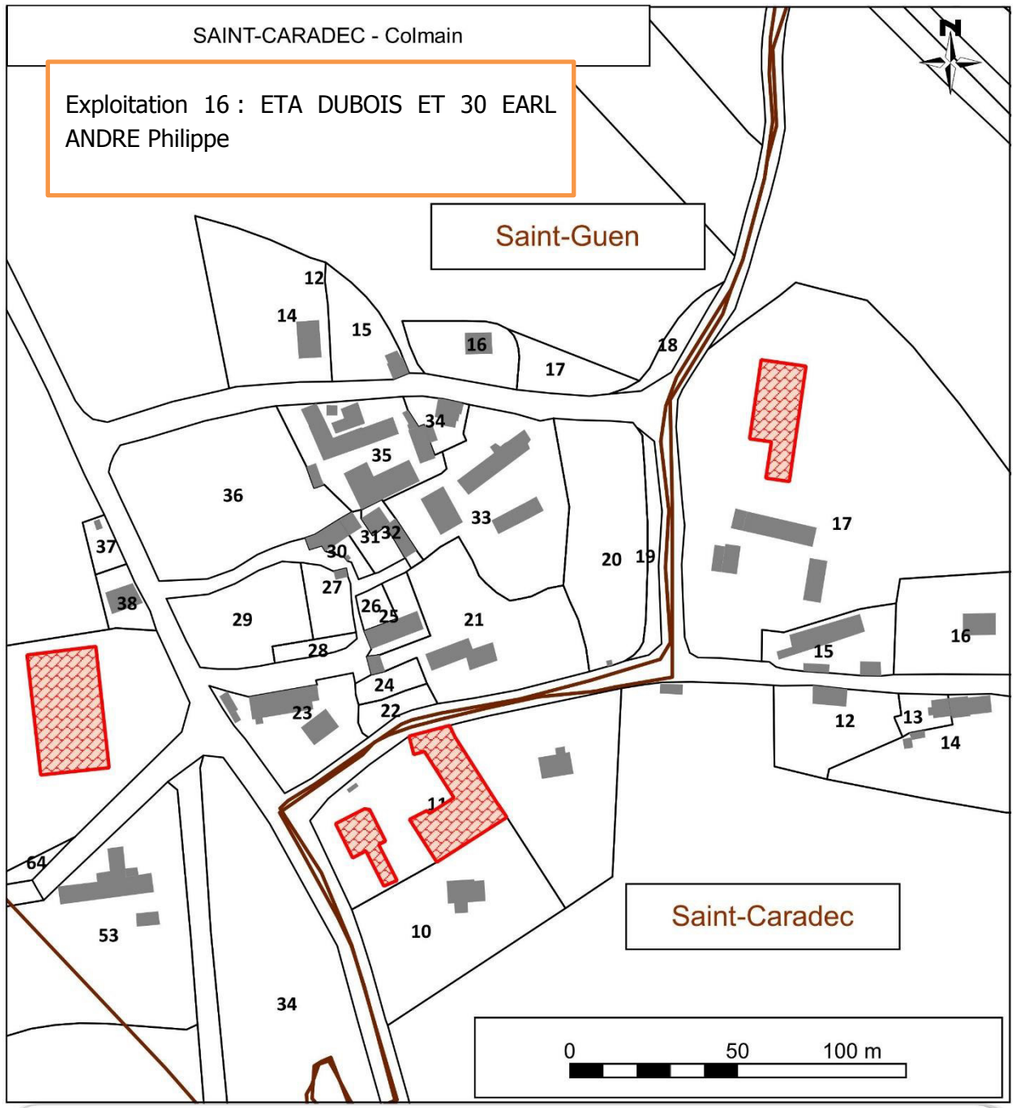

Types de bâtiments liés à l'exploitation (légende commune à tous les plans)

- BOVIN
- VOLAILLE
- HANGAR, ATELIER ...
- AGROALIMENTAIRE
- Jardin remarquable
- Gites
- PORC
- FUMIERE OU FOSSE
- DEPENDANCE
- EQUIN
- E.T.A

Bâtiments cadastrés

Types de bâtiments liés à l'exploitation (légende commune à tous les plans)

- BOVIN
- VOLAILLE
- HANGAR, ATELIER ...
- AGROALIMENTAIRE
- Jardin remarquable
- Gites
- PORC
- FUMIERE OU FOSSE
- DEPENDANCE
- EQUIN
- E.T.A

Bâtiments cadastrés